

ESTADO DO MARANHÃO
PREFEITURA MUNICIPAL DE CAROLINA
DIVISÃO DE COMPRAS
Praça Alípio Carvalho, nº 50, Centro.
CEP: 65.980-000 - Carolina/MA

OFÍCIO Nº 025/2024-DC/SEMAFIPU

Carolina/MA, 23 de **abril** de 2024.

A Sua Senhoria o Senhor
GREYSSON DA SILVA CARVALHO
Representante da **J. L. COELHO CONSTRUTORA EIRELI-EPP**
Rua Tito Coelho, 205, Sala C, 1º andar, Centro
CEP: 65.990-000 – Riachão/MA

Assunto: Proposta de Preços

Senhor Representante,

Solicitamos a Vossa Senhoria uma **Proposta de Preços**, cujo objeto é a **Contratação de empresa para prestação de serviços de Transporte Escolar**, conforme **Planilha Orçamentária**, em anexo.

Atenciosamente,

ILNARA DOS SANTOS E SILVA
Chefe da Divisão de Compras



ESTADO DO MARANHÃO
PREFEITURA MUNICIPAL DE CAROLINA
DIVISÃO DE COMPRAS

Praça Alípio Carvalho, nº 50, Centro.
CEP: 65.980-000 - Carolina/MA

PLANILHA ORÇAMENTÁRIA - ANEXO DO OFÍCIO Nº 025/2024-DC/SEMAFIPU

ROTA	1	Unidade Meses	Qtde Veículo	Valor Mensal	Valor Anual
DESTINO	UE JOSÉ CORREIA LIMA – SÃO BENTO - UE ISAURINA COIMBRA – BAIXA FUNDA				
REGIÃO ATENDIDA	PONTA DA SERRA - SÃO GREGÓRIO - BAIXA FUNDA - SÃO BENTO				
VEÍCULO	MICROONIBUS 4X2				
EXTENSÃO DA ESTRADA	MEIO DIA: 61.047 m	10	1		
	TARDE: 61.047 m				
PERCURSO	VESPERTINO 11H SAI DA PONTA DA SERRA, PASSA POR DIVERSAS REGIÕES ATÉ O SÃO BENTO NA UE JOSÉ CORREIA LIMA. 17H FAZ O PERCURSO INVERSO, DEIXANDO OS ALUNOS.				

ROTA	2	Unidade Meses	Qtde Veículo	Valor Mensal	Valor Anual
DESTINO	U. E. NEGO MARIANO - U. E. ANTÔNIO CARVALHO FIALHO				
REGIÃO ATENDIDA	CACHOEIRA DO DODÔ - SANTO ANTONIO				
VEÍCULO	VEÍCULO DE 7 LUGARES 4X4				
EXTENSÃO DA ESTRADA	MANHÃ: 47.602 m	10	1		
	MEIO DIA: 47.602 m				
PERCURSO	CACHOEIRA DO DODÔ, BR 010 ATÉ POVOADO CANTO GRANDE.				

Recebido em
10/05/2024
10/05/2024



ESTADO DO MARANHÃO
PREFEITURA MUNICIPAL DE CAROLINA
DIVISÃO DE COMPRAS

Praça Alípio Carvalho, nº 50, Centro.
CEP: 65.980-000 - Carolina/MA

ROTA	3	Unidade Meses	Qtde Veículo	Valor Mensal	Valor Anual
DESTINO	JARDIM DE INFÂNCIA NEGO MARIANO - U. E. ANTÔNIO CARVALHO FIALHO				
REGIÃO ATENDIDA	ALDEIA DO LEÃO - RECANTO DA LUA - FOLHA LARGA - RIO URUPUCHETE				
VEÍCULO	VEÍCULO DE 7 LUGARES 4X4				
EXTENSÃO DA ESTRADA	MANHÃ: 47.740 m	TOTAL PERCORRIDO: 136.185 m	10	1	
	MEIO DIA: 46.675 m				
	TARDE: 41.771 m				
PERCURSO	MATUTINO E VESPERTINO SAI 5H DA MANHÃ VAI ATÉ RIO URUPUCHETE, DEPOIS SEGUE PARA ALDEIA DO LEÃO, RECANTO DA LUA E FOLHA LARGA. RETORNA AS 12H NO MESMO TRAJETO DEIXANDO AS CRIANÇAS DO PERÍODO DA MANHÃ E JÁ BUSCANDO AS CRIANÇAS DO PERÍODO DA TARDE DEIXANDO AS NA ESCOLA ÀS 13H. RETORNA AS 17H DEIXANDO AS CRIANÇAS EM SUAS RESIDÊNCIAS				

ROTA	4	Unidade Meses	Qtde Veículo	Valor Mensal	Valor Anual
DESTINO	UE PEDRO NETO – HELENÓPOLIS				
REGIÃO ATENDIDA	ÁGUA AMARELA				
VEÍCULO	KOMBI OU SIMILAR				
EXTENSÃO DA ESTRADA	MEIO DIA: 21.125 m	TOTAL PERCORRIDO: 42.250 m	10	1	
	TARDE: 21.125 m				
PERCURSO	VESPERTINO 11H SAI DA ÁGUA AMARELA ATÉ O POVOADO HELENÓPOLIS NA UE PEDRO NETO.				

Processo nº 017/2014
16/04/2014



ESTADO DO MARANHÃO
PREFEITURA MUNICIPAL DE CAROLINA
DIVISÃO DE COMPRAS

Praça Alípio Carvalho, nº 50, Centro.
CEP: 65.980-000 - Carolina/MA

ROTA	5	Unidade Meses	Qtde Veículo	Valor Mensal	Valor Anual
DESTINO	EU CIRO ARNALDO DE SOUSA – CIRO ARNALDO		10		
REGIÃO ATENDIDA	CABECEIRA DO JENIPAPO - SÃO BENEDITO - CIRO ARNALDO				
VEÍCULO	VAN 19 LUGARES				
EXTENSÃO DA ESTRADA	MEIO DIA: 40.215 m	TOTAL PERCORRIDO: 80.430 m			
	TARDE: 40.215 m				
PERCURSO	VESPERTINO SAI DA CABECEIRA DO JENIPAPO, PASSANDO PELO SÃO BENEDITO ATÉ O CIRO ARNALDO.				

ROTA	6	Unidade Meses	Qtde Veículo	Valor Mensal	Valor Anual
DESTINO	UE CIRO ARNALDO DE SOUSA – CIRO ARNALDO		10		
REGIÃO ATENDIDA	RETIRO - RIBEIRÃO JENIPAPO				
VEÍCULO	MICROONIBUS 18 lugares				
EXTENSÃO DA ESTRADA	MEIO DIA: 48.582 m	TOTAL PERCORRIDO: 97.164 m			
	TARDE: 48.582 m				
PERCURSO	VESPERTINO SAI DO RETIRO, PASSA PELO RIBEIRÃO JENIPAPO ATÉ O CIRO ARNALDO.				

Autenticado
Processo nº 0121/2024
12/2024



ESTADO DO MARANHÃO
PREFEITURA MUNICIPAL DE CAROLINA
DIVISÃO DE COMPRAS

Praça Alípio Carvalho, nº 50, Centro.
CEP: 65.980-000 - Carolina/MA

ROTA	7	Unidade Meses	Qtde Veículo	Valor Mensal	Valor Anual
DESTINO	CAROLINA – ITAPECURU	10	1		
REGIÃO ATENDIDA	ITAPECURU				
VEÍCULO	MICROÔNIBUS 4X2 25 LUGARES				
EXTENSÃO DA ESTRADA	MANHÃ: 76 Km TARDE: 76 Km NOITE: 76 Km				
PERCURSO	TOTAL PERCORRIDO: 228.000 m				
	MATUTINO E VESPERTINO SAI AS 6H00MIN DE CAROLINA COM DESTINO AO ITAPECURU, AGUARDA A SAÍDA DOS ALUNOS E RETORNA AS 11H30MIN. SAI AS 12H10MIN DE CAROLINA COM DESTINO AO ITAPECURU, AGUARDA A SAÍDA DOS ALUNOS E RETORNA AS 17H30MIN. SAI AS 18H30MIN DE CAROLINA COM DESTINO AO ITAPECURU, AGUARDA A SAÍDA DOS ALUNOS E RETORNA AS 22H30MIN.				

NOVA ROTA	8	Unidade Meses	Qtde Veículo	Valor Mensal	Valor Anual
DESTINO	UE ENGENHEIRO JOÃO BENTO	10	1		
REGIÃO ATENDIDA	ZONA URBANA				
VEÍCULO	KOMBI OU SIMILAR				
EXTENSÃO DA ESTRADA	NOITE: 16.304 m NOITE: 16.304 m				
PERCURSO:	TOTAL PERCORRIDO: 32.608 m				
	NOTURNO 18H SAI DO GENIPAPO DOS BEZERRAS PASSANDO POR SANTA RITA DOS ITALIANOS, SANTA MARIA DOS FERREIRA ATÉ UNIDADE ESCOLAR ENGENHEIRO JOAO BENTO.				

Processo nº 01/2024
Rota nº 8



ESTADO DO MARANHÃO
PREFEITURA MUNICIPAL DE CAROLINA
DIVISÃO DE COMPRAS

Praça Alípio Carvalho, nº 50, Centro.
CEP: 65.980-000 - Carolina/MA

ROTA	9	Unidade Meses	Qtde Veículo	Valor Mensal	Valor Anual
DESTINO	UE ENGENHEIRO JOÃO BENTO – DISTRITO SÃO JOÃO DAS CACHOEIRAS - JI LUIS JUCÁ – DISTRITO SÃO JOÃO DAS CACHOEIRAS				
REGIÃO ATENDIDA	REGIÃO DAS CANDEIAS				
VEÍCULO	KOMBI OU SIMILAR				
EXTENSÃO DA ESTRADA	MANHÃ: 56.612 m	TOTAL PERCORRIDO: 207.184 m	10	1	
	MEIO DIA: 75.286 m				
	TARDE: 75.286 m				
PERCURSO	MATUTINO E VESPERTINO 6H SAI DA FAZENDA CANDEIA ATÉ O DISTRITO SÃO JOÃO DAS CACHOEIRAS NA UE ENGENHEIRO JOÃO BENTO. 12H SAI UE ENG JOÃO BENTO ATÉ A FAZENDA CANDEIA, DEIXA OS ALUNOS E JÁ RETORNA LEVANDO OS ALUNOS DO PERÍODO VESPERTINO DA MESMA ESCOLA. 17H REPETE O PERCUSO DAS 12H.				

ROTA	10	Unidade Meses	Qtde Veículo	Valor Mensal	Valor Anual
DESTINO	UE ENGENHEIRO JOÃO BENTO – DISTRITO SÃO JOÃO DAS CACHOEIRAS - U E JOSÉ ANTONIO DE SOUSA – TERRA VERMELHA				
REGIÃO ATENDIDA	REGIÃO DA TERRA VERMELHA - REGIÃO DO CIPO				
VEÍCULO	VAN 15 LUGARES				
MOTORISTA	CARLOS SALDANHA				
EXTENSÃO DA ESTRADA	MANHÃ: 30.427 m	TOTAL PERCORRIDO: 145.816 m	10	1	
	MEIO DIA: 38.463 m				
	MEIO DIA: 38.463 m				
	TARDE: 38.463 m				
PERCURSO	MATUTINO E VESPERTINO 6H SAI DA FAZ TERRA VERMELHA ATÉ O DISTRITO SÃO JOÃO DAS CACHOEIRAS NA UE ENGENHEIRO JOÃO BENTO. 12H SAI UE ENG JOÃO BENTO ATÉ A FTERRA VERMELHA, DEIXA OS ALUNOS E JÁ RETORNA LEVANDO OS ALUNOS DO PERÍODO VESPERTINO DA MESMA ESCOLA. 17H REPETE O PERCUSO DAS 12H.				


Protocolo nº 58
12/2024
Autência



ESTADO DO MARANHÃO
PREFEITURA MUNICIPAL DE CAROLINA
DIVISÃO DE COMPRAS

Praça Alípio Carvalho, nº 50, Centro.
CEP: 65.980-000 - Carolina/MA

ROTA	11	Unidade Meses	Qtde Veículo	Valor Mensal	Valor Anual
DESTINO	UE ENGENHEIRO JOÃO BENTO – DISTRITO SÃO JOÃO DAS CACHOEIRAS - JI LUIS JUCÁ - DISTRITO SÃO JOÃO DAS CACHOEIRAS				
REGIÃO ATENDIDA	REGIÃO DA FAZENDA CRUZEIRO DO SUL - REGIÃO DO MARRECO				
VEÍCULO	MICROONIBUS 4X2 20 LUGARES				
EXTENSÃO DA ESTRADA	MANHÃ: 21.622 m	TOTAL PERCORRIDO: 102.464 m	10	1	
	MEIO DIA: 21.622 m				
	MEIO DIA: 14.805 m				
	TARDE: 14.805 m				
	TARDE: 14.805 m				
NOITE: 14.805 m					
PERCURSO	MATUTINO, VESPERTINO E NOTURNO MANHÃ: 6H SAI DA FAZ CRUZEIRO DO SUL ATÉ O DISTRITO SÃO JOÃO DAS CACHOEIRAS NA UE ENGENHEIRO JOÃO BENTO. 12H SAI DA UE ENG JOÃO BENTO ATÉ A FAZENDA CANDEIA, DEIXA OS ALUNOS E JÁ RETORNA LEVANDO OS ALUNOS DO PERÍODO VESPERTINO DA MESMA ESCOLA. 17H REPETE O PERCUSO DAS 12H.				






ESTADO DO MARANHÃO
PREFEITURA MUNICIPAL DE CAROLINA
DIVISÃO DE COMPRAS

Praça Alípio Carvalho, nº 50, Centro.
CEP: 65.980-000 - Carolina/MA

ROTA	12	Unidade Meses	Qtde Veículo	Valor Mensal	Valor Anual
DESTINO	UE ENGENHEIRO JOÃO BENTO – DISTRITO SÃO JOÃO DAS CACHOEIRAS - JI LUIS JUCÁ - DISTRITO SÃO JOÃO DAS CACHOEIRAS		10	1	
REGIÃO ATENDIDA	REGIÃO DA FAZENDA NOVA - REGIÃO DO TABULEIRO DOS BOIS - REGIÃO DO CURRAL QUEIMADO				
VEÍCULO	VEÍCULO 7 LUGARES 4X4				
MOTORISTA	JOÃO DE DEUS				
EXTENSÃO DA ESTRADA	TOTAL PERCORRIDO: 213.650 m				
	MANHÃ: 51.871 m				
	MEIO DIA: 51.871 m				
	TARDE: 65.133 m				
	NOITE: 44.775 m				
PERCURSO	MATUTINO, VESPERTINO E NOTURNO 6H SAI DA FAZ NOVA, PASSA PELO TABULEIRO DOS BOIS E PELO CURRAL QUEIMADO ATÉ O DISTRITO SÃO JOÃO DAS CACHOEIRAS NA UE ENGENHEIRO JOÃO BENTO. 12H SAI DA UE ENG JOÃO BENTO ATÉ A FAZENDA NOVA, DEIXA OS ALUNOS E JÁ RETORNA LEVANDO OS ALUNOS DO PERÍODO VESPERTINO DA MESMA ESCOLA. 17H REPETE O PERCUSO DAS 12H.				






ESTADO DO MARANHÃO
PREFEITURA MUNICIPAL DE CAROLINA
DIVISÃO DE COMPRAS

Praça Alípio Carvalho, nº 50, Centro.
CEP: 65.980-000 - Carolina/MA

ROTA	13	Unidade Meses	Qtde Veículo	Valor Mensal	Valor Anual
DESTINO	UE IRIS BULGARELLI – SANTA RITA DOS ITALIANOS - UE ENGENHEIRO JOÃO BENTO – DISTRITO SÃO JOÃO DAS CACHOEIRAS				
REGIÃO ATENDIDA	REGIÃO DA ESTIVA - REGIÃO DO JENIPAPO DOS BEZERRA - REGIÃO DO SANTA RITA DOS ITALIANOS				
VEÍCULO	MICROONIBUS 4X4 12 LUGARES				
EXTENSÃO DA ESTRADA	MANHÃ: 28.193 m	TOTAL PERCORRIDO: 112.772 m	10	1	
	MEIO DIA: 28.193 m				
	MEIO DIA: 28.193 m				
	TARDE: 28.193 m				
PERCURSO	MATUTINO E VESPERTINO 6H SAI DA FAZ ESTIVA, PASSA PELO JENIPAPO DOS BEZERRA ATÉ O SANTA RITA DOS ITALIANO NA UE IRIS BULGARELLI. 12H SAI DA UE IRIS BULGARELLI ATÉ A FAZENDA ESTIVA, DEIXA OS ALUNOS E JÁ RETORNA LEVANDO OS ALUNOS DO PERÍODO VESPERTINO PASSANDO PELO JENIPAPO DOS BEZERRA, PELA SANTA RITA DOS ITALIANOS ATÉ O DISTRITO SÃO JOÃO DAS CACHOEIRAS NA UE ENG JOÃO BENTO. 17H FAZ O PERCUSO INVERSO DO PERCUSO DE 12H.				





ESTADO DO MARANHÃO
PREFEITURA MUNICIPAL DE CAROLINA
DIVISÃO DE COMPRAS

Praça Alípio Carvalho, nº 50, Centro.
CEP: 65.980-000 - Carolina/MA

ROTA	14	Unidade Meses	Qtde Veículo	Valor Mensal	Valor Anual
DESTINO	UE RAIMUNDO DA COSTA RODRIGUES - UE ENGENHEIRO JOÃO BENTO – DISTRITO SÃO JOÃO DAS CACHOEIRAS				
REGIÃO ATENDIDA	REGIÃO DO ASSENTAMENTO ANAJÁ - REGIÃO DO JENIPAPO DOS BEZERRA - REGIÃO DO SANTA RITA DOS ITALIANOS				
VEÍCULO	VAN 15 LUGARES				
EXTENSÃO DA ESTRADA	MANHÃ: 28.478 m	TOTAL PERCORRIDO: 143.194 m	10	1	
	MEIO DIA: 28.478 m				
	MEIO DIA: 27.601 m				
	TARDE: 27.601 m				
	TARDE: 15.518 m				
	NOITE: 15.518 m				
PERCURSO	MATUTINO, VESPERTINO E NOTURNO 6H SAI DO ASSENTAMENTO ANAJÁ, PASSA PELO BURITIZINHO ATÉ A UE RAIMUNDO RODRIGUES DA COSTA. 12H SAI DA UE RAIMUNDO RODRIGUES DA COSTA ATÉ O ASSENTAMENTO ANAJÁ, DEIXA OS ALUNOS E JÁ RETORNA LEVANDO OS ALUNOS DO PERÍODO VESPERTINO PASSANDO PELO BURITIZINHO ATÉ A BR 230, ONDE FAZ O TRANSBORDO DOS ALUNOS PARA QUE VEM DO SÃO JOSÉ DOS PEREIRA ATÉ O DISTRITO SÃO JOÃO DAS CACHOEIRAS NA UE ENG JOÃO BENTO. 17H FAZ O PERCUSO INVERSO DO PERCUSO DE 12H, DEIXANDO OS ALUNOS NO ASSENTAMENTO ANAJÁ E BUSCANDO OS ALUNOS DO PERÍODO NOTURNO ATÉ A BR 230, ONDE FAZ O MESMO TRANSBORDO.				

Processo nº 011/2010
Rubrica
12/04/2010



ESTADO DO MARANHÃO
PREFEITURA MUNICIPAL DE CAROLINA
DIVISÃO DE COMPRAS

Praça Alípio Carvalho, nº 50, Centro.
CEP: 65.980-000 - Carolina/MA

ROTA	15	Unidade Meses	Qtde Veículo	Valor Mensal	Valor Anual
DESTINO	UE JOAO SILVEIRA		10		
REGIÃO ATENDIDA	REGIÃO DA CANABRAVA				
VEÍCULO	KOMBI OU SIMILAR				
EXTENSÃO DA ESTRADA	MANHÃ: 32.190 m MEIO DIA: 46.665 m TARDE: 32.190 m	TOTAL PERCORRIDO: 111.045 m			
PERCURSO	MATUTINO E VESPERTINO SAI AS 5H30MIN DAS PROXIMIDADES DA CANABRAVA, PASSA PELO GALEÃO E FAZ BARRAGEM ATÉ A ESCOLA JOÃO SILVEIRA E RETORNA ÀS 11H30MIN. NO PERÍODO DA TARDE SAI ÀS 12H00MIN REPETINDO O PERCURSO E RETORNA ÀS 17H30MIN.				

ROTA	16	Unidade Meses	Qtde Veículo	Valor Mensal	Valor Anual
DESTINO	UE ADALBERTO RIBEIRO - TABOQUINHA		10		
REGIÃO ATENDIDA	REGIÃO DA TIUBA - TABOQUINHA				
VEÍCULO	KOMBI OU SIMILAR				
EXTENSÃO DA ESTRADA	MANHÃ: 28.275 m MEIO DIA: 28.275 m MEIO DIA: 23.472 m TARDE: 23.472 m	TOTAL PERCORRIDO: 103.494 m			
PERCURSO	MATUTINO E VESPERTINO 6H SAI DA FAZ SANTA LUZIA PASSA PELA TIUBA ATÉ A TABOQUINHA NA UE ADALBERTO RIBEIRO. 12H FAZ O PERCURSO INVERSO ATÉ A FAZ SANTA LUZIA E VOLTA NO MESMO PERCURSO ATÉ A TABOQUINHA LEVANDO OS ALUNOS DA TARDE.				

Carolina/MA
PREFEITURA MUNICIPAL DE CAROLINA
DIVISÃO DE COMPRAS
12/09/2024



ESTADO DO MARANHÃO
PREFEITURA MUNICIPAL DE CAROLINA
DIVISÃO DE COMPRAS

Praça Alípio Carvalho, nº 50, Centro.
CEP: 65.980-000 - Carolina/MA

ROTA	17	Unidade Meses	Qtde Veículo	Valor Mensal	Valor Anual
DESTINO	UE JOSÉ CORREIA LIMA		10	1	
REGIÃO ATENDIDA	REGIÃO DO SÃO BENTO - REGIÃO POR ENQUANTO				
VEÍCULO	VAN 15 LUGARES				
EXTENSÃO DA ESTRADA	MEIO DIA: 36.838 m	TOTAL PERCORRIDO: 73.676 m			
	TARDE: 36.838 m				
PERCURSO	VESPERTINO 12H SAI DO POR ENQUANTO ATÉ O SÃO BENTO NA UE JOSÉ CORREIA LIMA. 17H FAZ O PERCUSO INVERSO ATÉ O POR ENQUANTO.				

ROTA	18	Unidade Meses	Qtde Veículo	Valor Mensal	Valor Anual
DESTINO	UE JOÃO SILVEIRA		10	1	
REGIÃO ATENDIDA	REGIÃO SÃO GONÇALO - REGIÃO DO PARAÍSO				
VEÍCULO	KOMBI OU SIMILAR				
EXTENSÃO DA ESTRADA	MEIO DIA: 42.985 m	TOTAL PERCORRIDO: 85.970 m			
	TARDE: 42.985 m				
PERCURSO	VESPERTINO 12H SAI DO SÃO GONÇALO ATÉ A CANABRACA NA UE JOÃO SILVEIRA. 17H FAZ O PERCUSO INVERSO ATÉ O POR ENQUANTO.				

Processo nº 6917/2024
170097119
Assinatura



ESTADO DO MARANHÃO
PREFEITURA MUNICIPAL DE CAROLINA
DIVISÃO DE COMPRAS

Praça Alípio Carvalho, nº 50, Centro.
CEP: 65.980-000 - Carolina/MA

ROTA	19	Unidade Meses	Qtde Veículo	Valor Mensal	Valor Anual
DESTINO	BR 010 – ZONA URBANA	10	1		
REGIÃO ATENDIDA	REGIÃO SÃO JOSÉ DOS LOUROS				
VEÍCULO	KOMBI OU SIMILAR				
EXTENSÃO DA ESTRADA	MEIO DIA: 47.180 m TARDE: 47.180 m TOTAL PERCORRIDO: 94.360 m				
PERCURSO	VESPERTINO 12H SAI DO SÃO JOSÉ DOS LOUROS ATÉ A BR 010 ONDE FAZ O TRANSBORDO DOS ALUNOS PARA O ONIBUS TRANPORTA OS ALUNOS PARA A ZONA URBANA. 17H FAZ O PERCUSO INVERSO.				

ROTA	20	Unidade Meses	Qtde Veículo	Valor Mensal	Valor Anual
DESTINO	UE JUCA NOLETO - PALMEIRINHA	10	1		
REGIÃO ATENDIDA	REGIÃO LIMOEIRO				
VEÍCULO	MICROONIBUS 4X4 22 LUGARES				
EXTENSÃO DA ESTRADA	MEIO DIA: 55.946 m TARDE: 55.946 m TOTAL PERCORRIDO: 111.892 m				
PERCURSO	VESPERTINO 12H SAI DA REGIÃO DO LIMOEIRO ATÉ A PALMEIRINHA NA UE JUCA NOLETO, LEVANDO TAMBEM 04 ALUNOS ATÉ UM PONTO QUE ENCONTRA COM O VEÍCULO DA ROTA 22. 17H FAZ O PERCUSO INVERSO.				

Handwritten notes and stamp in the bottom right corner, including a date stamp and illegible text.



ESTADO DO MARANHÃO
PREFEITURA MUNICIPAL DE CAROLINA
DIVISÃO DE COMPRAS

Praça Alípio Carvalho, nº 50, Centro.
CEP: 65.980-000 - Carolina/MA

ROTA	21	Unidade Meses	Qtde Veículo	Valor Mensal	Valor Anual
DESTINO	UE ROMUALDO DA COSTA LIMA – BOA ESPERANÇA				
REGIÃO ATENDIDA	BEIRA DO CORREGO CAMALEÃO - REGIÃO DO RIBEIRÃO OURO - CABECEIRA GRANDE				
VEÍCULO	VEÍCULO 7 LUGARES 4X4				
EXTENSÃO DA ESTRADA	MANHÃ: 30.885 m	TOTAL PERCORRIDO: 92.655 m	10	1	
	MEIO DIA: 30.885 m				
	TARDE: 30.885 m				
PERCURSO	MATUTINO 6H30M SAI DA REGIÃO DO CORREGO CAMALEÃO PASSA PELO RIBEIRÃO OURO E CABECEIRA GRANDE ATÉ A BOA ESPERANÇA NA UE ROMUALDO DA COSTA LIMA. 17H FAZ O PERCUSO INVERSO.				

ROTA	22	Unidade Meses	Qtde Veículo	Valor Mensal	Valor Anual
DESTINO	UE WILSON PEREIRA JACOME - UE JOÃO ALVES BEZERRA				
REGIÃO ATENDIDA	REGIÃO DA RESSACA - REGIÃO DO RIBEIRÃO OURO - CABECEIRA GRANDE				
VEÍCULO	MICROONIBUS 4X2 22 LUGARES				
EXTENSÃO DA ESTRADA	MANHÃ: 59.501 m	TOTAL PERCORRIDO: 182.743 m	10	1	
	MEIO DIA: 59.525 m				
	TARDE: 63.717 m				
PERCURSO	MATUTINO E VESPERTINO 6:30H SAI DA REGIÃO DA RESSACA ATÉ A MUTAMBA NA UE WILSON PEREIRA JACOME. 11H FAZ O PERCURSO INVERSO DEIXANDO OS ALUNOS DA MANHÃ E BUSCANDO OS ALUNOS DA TARDE, SAINDO DA RESSACA, PASSANDO PELA MUTAMBA ATÉ A SANTA RITA DOS BEZERRA NA UE JOAO ALVES BEZERRA. 17H FAZ O PERCUSO INVERSO ATÉ A REGIÃO DA RESSACA.				

RECIBO Nº 6817/2024



ESTADO DO MARANHÃO
PREFEITURA MUNICIPAL DE CAROLINA
DIVISÃO DE COMPRAS

Praça Alípio Carvalho, nº 50, Centro.
CEP: 65.980-000 - Carolina/MA

ROTA	23	Unidade Meses	Qtde Veículo	Valor Mensal	Valor Anual
DESTINO	UE JOÃO ALVES BEZERRA – SANTA RITA DOS BEZERRA		10	1	
REGIÃO ATENDIDA	CANTO BOM - SÃO JOSÉ DOS LOUROS				
VEÍCULO	L200 CABINE DUPLA – TRANSPORTE NA CARROCERIA				
EXTENSÃO DA ESTRADA	MANHÃ: 28.275 m MEIO DIA: 50.091 m TARDE: 18.428 m	TOTAL PERCORRIDO: 112.437 m			
PERCURSO	MATUTINO E VESPERTINO 6:30H SAI DA CANTO BOM PASSA PELO SÃO JOSÉ DOS LOUROS ATÉ A SANTA RITA DOS BEZERRA NA UE JOÃO ALVES BEZERRA. 11H FAZ O PERCURSO INVERSO DEIXANDO OS ALUNOS DA MANHÃ E BUSCANDO OS ALUNOS DA TARDE, SAINDO DO CANTO BOM ATÉ A SANTA RITA DOS BEZERRA NA UE JOAO ALVES BEZERRA. 17H FAZ O PERCUSO INVERSO ATÉ A REGIÃO DO CANTO BOM.				

ROTA	24	Unidade Meses	Qtde Veiculo	Valor Mensal	Valor Anual
DESTINO	UE ADALBERTO RIBEIRO – TABOQUINHA		10	1	
REGIÃO ATENDIDA	REGIÃO DO GROTÃO				
VEÍCULO	KOMBI OU SIMILAR				
EXTENSÃO DA ESTRADA	MANHÃ: 53.462 m MEIO DIA: 69.007 m TARDE: 50.418 m	TOTAL PERCORRIDO: 172.887 m			
PERCURSO	MATUTINO E VESPERTINO 6:30H SAI DA REGIÃO DO GROTÃO ATÉ A TABOQUINHA NA UE ADALBERTO RIBEIRO. 11H FAZ O PERCURSO INVERSO DEIXANDO OS ALUNOS DA MANHÃ E BUSCANDO OS ALUNOS DA TARDE, SAINDO DO GROTÃO ATÉ A TABOQUINHA NA UE ADALBERTO RIBEIRO. 17H FAZ O PERCUSO INVERSO.				

Handwritten notes and stamp: RECEBIDO em 01/10/2014



ESTADO DO MARANHÃO
PREFEITURA MUNICIPAL DE CAROLINA
DIVISÃO DE COMPRAS

Praça Alípio Carvalho, nº 50, Centro.
CEP: 65.980-000 - Carolina/MA

ROTA	25	Unidade Meses	Qtde Veículo	Valor Mensal	Valor Anual
DESTINO	UE JOÃO ALVES BEZERRA – SANTA RITA DOS BEZERRA		10	1	
REGIÃO ATENDIDA	REGIÃO DO RIO SÃO RAIMUNDO - SIBÉRIA				
VEÍCULO	VAN OU MICROONIBUS 4X2 19 LUGARES				
EXTENSÃO DA ESTRADA	MANHÃ: 35.555 m	TOTAL PERCORRIDO: 105.449 m			
	MEIO DIA: 35.555 TARDE: 34.339				
PERCURSO	MATUTINO E VESPERTINO 6:30H SAI DA BEIRA DO RIO SÃO RAIMUNDO, PASSANDO PELO POVOADO SIBÉRIA, ATÉ A SANTA RITA DOS BEZERRA NA UE JOÃO ALVES BEZERRA. 11H FAZ O PERCURSO INVERSO DEIXANDO OS ALUNOS DA MANHÃ E BUSCANDO OS ALUNOS DA TARDE, SAINDO DA BEIRA DO RIO SÃO RAIMUNDO, PASSANDO PELO POVOADO SIBÉRIA, ATÉ A SANTA RITA DOS BEZERRA NA UE JOÃO ALVES BEZERRA. 17H FAZ O PERCUSO INVERSO.				

RECIBO Nº 05112024
65
99



ESTADO DO MARANHÃO
PREFEITURA MUNICIPAL DE CAROLINA
DIVISÃO DE COMPRAS

Praça Alípio Carvalho, nº 50, Centro.
CEP: 65.980-000 - Carolina/MA

ROTA	26	Unidade Meses	Qtde Veículo	Valor Mensal	Valor Anual
DESTINO	UE COSME COELHO – SÃO JOSÉ DOS PEREIRA - UE FRANCISCO ANANIAS – SOLTA - UE ENGENHEIRO JOÃO BENTO – SÃO JOAO DAS CACHOEIRAS				
REGIÃO ATENDIDA	REGIÃO DO FAZENDA SANTA URSULA - FAZENDA ONÇA - CANTO DO REMANSO - SOLTA				
VEÍCULO	VAN OU MICROONIBUS 4X2 19 LUGARES				
EXTENSÃO DA ESTRADA	MANHÃ: 23.114 m	TOTAL PERCORRIDO: 161.796 m	10	1	
	MEIO DIA: 32.613 m				
	TARDE: 45.384 m				
	NOITE: 31.651 m				
	NOITE: 29.034 m				
PERCURSO	MATUTINO, VESPERTINO E NOTURNO 6:30H SAI DA FAZENDA SANTA URSULA, PASSANDO PELA FAZENDA ONÇA, PELO POVOADO SOLTA DEIXANDO ALGUNS ALUNOS, DEPOIS VAI ATÉ O CANTO DO REMANSO E VOLTA PARA O POVOADO SOLTA NA UE COSME COELHO. 11H FAZ O PERCURSO INVERSO DEIXANDO OS ALUNOS DA MANHÃ E BUSCANDO OS ALUNOS DA TARDE, SAINDO DO CANTO DO REMANSO ATÉ O POVOADO SÃO JOSÉ DOS PEREIRA ONDE ENCONTRA COM O ONIBUS QUE LEVA OS ALUNOS PARA O DISTRITO SÃO JOÃO DAS CACHOEIRAS NA UE ENG JOÃO BENTO. 17H FAZ O PERCUSO INVERSO, DEIXANDO OS ALUNOS DA TARDE E BUSCANDO DO NOITE, REPETINDO O PERCURSO DAS 11H. 22H FAZ O PERCURSO INVERSO.				

Protocolo nº 681 + 1202/4
Rubrica



ESTADO DO MARANHÃO
PREFEITURA MUNICIPAL DE CAROLINA
DIVISÃO DE COMPRAS

Praça Alípio Carvalho, nº 50, Centro.
CEP: 65.980-000 - Carolina/MA

ROTA	27	Unidade Meses	Qtde Veículo	Valor Mensal	Valor Anual
DESTINO	UE MARTINHO BENEDITO – BACURI DO LAJES - ZONA URBANA				
REGIÃO ATENDIDA	REGIÃO DO ELIAS				
VEÍCULO	KOMBI OU SIMILAR				
EXTENSÃO DA ESTRADA	MANHÃ: 35.545 m	TOTAL PERCORRIDO: 103.292 m	10	1	
	MEIO DIA: 46.257 m				
	TARDE: 21.490 m				
PERCURSO	MATUTINO E VESPERTINO 6H30MH SAI DA REGIÃO DO ELIAS E VAI ATÉ O BACURI DO LAJES NA UE MARTINHO BENEDITO. 11H FAZ O PERCURSO INVERSO DEIXANDO OS ALUNOS DA MANHÃ E BUSCANDO OS ALUNOS DA TARDE, SAINDO DO ELIAS ATÉ ONDE ENCONTRA COM O ONIBUS QUE LEVA OS ALUNOS PARA AS UE ZONA URBANA. 17H RETORNA.				

ROTA	28	Unidade Meses	Qtde Veículo	Valor Mensal	Valor Anual
DESTINO	UE COSME COELHO – SÃO JOSÉ DOS PEREIRA				
REGIÃO ATENDIDA	REGIÃO ONÇA - FAZ. SANTA URSULA - REGIÃO BOLÍVIA				
VEÍCULO	KOMBI OU SIMILAR				
EXTENSÃO DA ROTA	MANHÃ: 37.263 m	TOTAL PERCORRIDO: 105.637 m	10	1	
	MEIO DIA: 39.170 m				
	TARDE: 29.204 m				
PERCURSO	MATUTINO E VESPERTINO 5H30M SAI DA REGIÃO DA ONÇA, PASSA NA FAZENDA SANTA URSULA ATÉ O POVOADO SÃO JOSÉ DO PEREIRA NA UE COSME COELHO ONDE DEIXA ALGUNS ALUNOS, SEGUE DE LA ATÉ A REGIÃO DA BOLIVIA E RETORNA PARA A ESCOLA. 11H FAZ O PERCURSO INVERSO DEIXANDO OS ALUNOS DA MANHÃ E BUSCANDO OS ALUNOS DA TARDE, REPETINDO O PERCUSO DA MANHÃ. 17H FAZ O PERCUSO INVERSO.				

AA

PROLANS
Kobrin
nº 001 + 10 + 0




ESTADO DO MARANHÃO
PREFEITURA MUNICIPAL DE CAROLINA
DIVISÃO DE COMPRAS

Praça Alípio Carvalho, nº 50, Centro.
CEP: 65.980-000 - Carolina/MA

ROTA	29	Unidade Meses	Qtde Veículo	Valor Mensal	Valor Anual
DESTINO	UE COSME COELHO – SÃO JOSÉ DOS PEREIRA				
REGIÃO ATENDIDA	REGIÃO DO AMARELO				
VEÍCULO	VEÍCULO 7 LUGARES 4X4				
EXTENSÃO DA ESTRADA	MANHÃ: 37.688 m	TOTAL PERCORRIDO: 150.752 m	10	1	
	MEIO DIA: 37.688 m				
	MEIO DIA: 37.688 m				
	TARDE: 37.688 m				
PERCURSO	MATUTINO, VESPERTINO E NOTURNO 5:30H SAI DA REGIÃO DO AMARELO, ATÉ O POVOADO SÃO JOSÉ DO PEREIRA NA UE COSME COELHO. 11H FAZ O PERCURSO INVERSO DEIXANDO OS ALUNOS DA MANHÃ E BUSCANDO OS ALUNOS DA TARDE, REPETINDO O PERCUSO DA MANHÃ. 17H FAZ O PERCUSO INVERSO, DEIXANDO OS ALUNOS DA TARDE E BUSCANDO OS ALUNOS DA NOITE, REPETINDO O PERCUSO DA TARDE.				

ROTA	30	Unidade Meses	Qtde Veículo	Valor Mensal	Valor Anual
DESTINO	UE NORBERTO JOSÉ DA SILVA – BURITIRANA				
REGIÃO ATENDIDA	REGIÃO DO OLHO D'ÁGUA - SERRA VERMELHA – GAVIÃO - CANTO DO PORTO				
VEÍCULO	VEÍCULO 7 LUGARES 4X4				
EXTENSÃO DA ESTRADA	MEIO DIA: 74.632 m	TOTAL PERCORRIDO: 149.264 m	10	1	
	TARDE: 74.632 m				
PERCURSO	VESPERTINO 11H SAI DA REGIÃO DO OLHO D'ÁGUA, PASSANDO PELA SERRA VERMELHA, PELO GAVIÃO E PELO CANTO DO PORTO, ATÉ O POVOADO BURITIRANA NA UE NORBERTO JOSÉ DA SILVA. 17H FAZ O PERCURSO INVERSO.				





ESTADO DO MARANHÃO
PREFEITURA MUNICIPAL DE CAROLINA
DIVISÃO DE COMPRAS

Praça Alípio Carvalho, nº 50, Centro.
CEP: 65.980-000 - Carolina/MA

ROTA	31	Unidade Meses	Qtde Veículo	Valor Mensal	Valor Anual
DESTINO	UE ADOZINDA LUSO PIRES – RIACHO FUNDO				
REGIÃO ATENDIDA	CACHOEIRA DO PRATA				
VEÍCULO	VEÍCULO 7 LUGARES 4X4				
EXTENSÃO DA ESTRADA	MEIO DIA: 29.495 m	10	1		
	TARDE: 29.495 m				
PERCURSO	VESPERTINO 11H SAI DA CACHOEIRA DO PRATA ATÉ O RIACHO FUNDO NA UE ODOZINDA LUSO PIRES. 17H FAZ O PERCURSO INVERSO.				

ROTA	32	Unidade Meses	Qtde Veículo	Valor Mensal	Valor Anual
DESTINO	UE NORBERTO JOSÉ DA SILVA – BURITIRANA				
REGIÃO ATENDIDA	RIBEIRÃO CANCELA - RIACHO FUNDO				
VEÍCULO	VEÍCULO 7 LUGARES 4X4				
MOTORISTA	LAURO				
EXTENSÃO DA ESTRADA	MEIO DIA: 57.267 m	10	1		
	TARDE: 57.267 m				
PERCURSO	VESPERTINO 11H SAI DO RIBEIRÃO CANCELA, PASSA PELO RIACHO FUNDO A ATÉ O POVOADO BURITIRANA NA UE NORBERTO JOSÉ DA SILVA. 17H FAZ O PERCURSO INVERSO.				

Protocolo nº 057/2024
Carolina



ESTADO DO MARANHÃO
PREFEITURA MUNICIPAL DE CAROLINA
DIVISÃO DE COMPRAS

Praça Alípio Carvalho, nº 50, Centro.
CEP: 65.980-000 - Carolina/MA

ROTA	33	Unidade Meses	Qtde Veiculo	Valor Mensal	Valor Anual
DESTINO	UE NORBERTO JOSÉ DA SILVA – BURITIRANA		10	1	
REGIÃO ATENDIDA	RIBEIRÃO SALTO - CACHOEIRA DE SÃO ROMÃO				
VEÍCULO	MICROONIBUS 4X4 12 LUGARES				
EXTENSÃO DA ESTRADA	MANHÃ: 49.830 m MEIO DIA: 44.582 m TARDE: 44.582 m	TOTAL PERCORRIDO: 138.994 m			
PERCURSO	MATUTINO E VESPERTINO 06H SAI DO SÃO ROMÃO, PASSA PELO SALTO A ATÉ O POVOADO BURITIRANA NA UE NORBERTO JOSÉ DA SILVA. 11H FAZ O PERCURSO INVERSO, DEIXANDO OS ALUNOS DA MANHÃ E BUSCANDO OS DA TARDE. 17H FAZ O PERCURSO INVERSO.				

ROTA	34	Unidade Meses	Qtde Veiculo	Valor Mensal	Valor Anual
DESTINO	CHURUPITA - MUTAMBA - SANTA RITA DOS BEZERRAS - UE CAROLINA		10	1	
REGIÃO ATENDIDA	MUTAMBA - SANTA RITA DOS BEZERRAS				
VEÍCULO ATUAL	MICRO-ÔNIBUS				
EXTENSÃO PERCORRIDA	TARDE: 65 Km	TOTAL PERCORRIDO: 65,00 Km			
PERCURSO	VESPERTINO SAI DE CAROLINA AS 10H30MIN COM DESTINO A E REGIÃO DA CHURUPITA/ MUTAMBA E SANTA RITA DOS BEZERRAS, TRÁS OS ALUNOS PARA CAROLINA. AGUARDA O TERMINO DA AULA E RETORNA A PARTIR DAS 17H30MIN PARA OS RESPECTIVOS POVOADOS, FINALIZANDO RETORNA PARA CAROLINA.				


Handwritten signature and stamp: "Rubrica" and "Assinatura" with a date stamp "07/Jan/2010".



ESTADO DO MARANHÃO
PREFEITURA MUNICIPAL DE CAROLINA
DIVISÃO DE COMPRAS

Praça Alípio Carvalho, nº 50, Centro.
CEP: 65.980-000 - Carolina/MA

ROTA	35	Unidade Meses	Qtde Veículo	Valor Mensal	Valor Anual
DESTINO	UE NORBERTO JOSÉ DA SILVA – BURITIRANA		10		
REGIÃO ATENDIDA	CANTO DO PORTO - CANTO DA ROSA – AXIXÁ – COCO - CABECEIRA DOS FORNOS – FORNOS – JENIPAPO – TAQUARI - REGALO				
VEÍCULO	MICROONIBUS 4X4 22 LUGARES OU SIMILAR				
EXTENSÃO DA ESTRADA	MANHÃ: 48.144 m MEIO DIA: 48.144 m TARDE: 48.144 m	TOTAL PERCORRIDO: 144.432 m			
PERCURSO	MATUTINO E VESPERTINO 06H SAI DO CANTO DO PORTO, PASSA POR DIVERSAS REGIÕES A ATÉ O POVOADO BURITIRANA NA UE NORBERTO JOSÉ DA SILVA. 11H FAZ O PERCURSO INVERSO, DEIXANDO OS ALUNOS DA MANHÃ E BUSCANDO OS DA TARDE. 17H FAZ O PERCURSO INVERSO				





ESTADO DO MARANHÃO
PREFEITURA MUNICIPAL DE CAROLINA
DIVISÃO DE COMPRAS
Praça Alípio Carvalho, nº 50, Centro.
CEP: 65.980-000 - Carolina/MA



OFÍCIO Nº 026/2024-DC/SEMAFIPU

Carolina/MA, 23 de abril de 2024.

A Sua Senhoria o Senhor
WELLIGTON DE SOUSA COSTA
Administrador da **COSTA NETO CONSTRUÇÕES LTDA-ME**
Rua Santo Antônio, s/n, bairro Santo Antônio dos Oliveiras.
CEP: 65.727-000 - Trizidela do Vale/MA

Assunto: Proposta de Preços

Senhor Administrador,

Solicitamos a Vossa Senhoria uma **Proposta de Preços**, cujo objeto é a **Contratação de empresa para prestação de serviços de Transporte Escolar**, conforme **Planilha Orçamentária**, em anexo.

Atenciosamente,

ILNARA DOS SANTOS E SILVA
Chefe da Divisão de Compras



ESTADO DO MARANHÃO
PREFEITURA MUNICIPAL DE CAROLINA
DIVISÃO DE COMPRAS

Praça Alípio Carvalho, nº 50, Centro.
CEP: 65.980-000 - Carolina/MA

PLANILHA ORÇAMENTÁRIA - ANEXO DO OFÍCIO Nº 026/2024-DC/SEMAFIPU

ROTA	1	Unidade Meses	Qtde Veículo	Valor Mensal	Valor Anual
DESTINO	UE JOSÉ CORREIA LIMA – SÃO BENTO - UE ISAURINA COIMBRA – BAIXA FUNDA				
REGIÃO ATENDIDA	PONTA DA SERRA - SÃO GREGÓRIO - BAIXA FUNDA - SÃO BENTO				
VEÍCULO	MICROONIBUS 4X2				
EXTENSÃO DA ESTRADA	MEIO DIA: 61.047 m	TOTAL PERCORRIDO: 122.094 m	10	1	
	TARDE: 61.047 m				
PERCURSO	VESPERTINO 11H SAI DA PONTA DA SERRA, PASSA POR DIVERSAS REGIÕES ATÉ O SÃO BENTO NA UE JOSÉ CORREIA LIMA. 17H FAZ O PERCURSO INVERSO, DEIXANDO OS ALUNOS.				

ROTA	2	Unidade Meses	Qtde Veículo	Valor Mensal	Valor Anual
DESTINO	U. E. NEGO MARIANO - U. E. ANTÔNIO CARVALHO FIALHO				
REGIÃO ATENDIDA	CACHOEIRA DO DODÔ - SANTO ANTONIO				
VEÍCULO	VEÍCULO DE 7 LUGARES 4X4				
EXTENSÃO DA ESTRADA	MANHÃ: 47.602 m	TOTAL PERCORRIDO: 95.204 m	10	1	
	MEIO DIA: 47.602 m				
PERCURSO	CACHOEIRA DO DODÔ, BR 010 ATÉ POVOADO CANTO GRANDE.				

Handwritten stamp: 05/10/2024




ESTADO DO MARANHÃO
PREFEITURA MUNICIPAL DE CAROLINA
DIVISÃO DE COMPRAS

Praça Alípio Carvalho, nº 50, Centro.
CEP: 65.980-000 - Carolina/MA

ROTA	3	Unidade Meses	Qtde Veículo	Valor Mensal	Valor Anual
DESTINO	JARDIM DE INFÂNCIA NEGO MARIANO - U. E. ANTÔNIO CARVALHO FIALHO				
REGIÃO ATENDIDA	ALDEIA DO LEÃO - RECANTO DA LUA - FOLHA LARGA - RIO URUPUCHETE				
VEÍCULO	VEÍCULO DE 7 LUGARES 4X4				
EXTENSÃO DA ESTRADA	MANHÃ: 47.740 m	10	1		
	MEIO DIA: 46.675 m				
	TARDE: 41.771 m				
TOTAL PERCORRIDO: 136.185 m					
PERCURSO	MATUTINO E VESPERTINO SAI 5H DA MANHÃ VAI ATÉ RIO URUPUCHETE, DEPOIS SEGUE PARA ALDEIA DO LEÃO, RECANTO DA LUA E FOLHA LARGA. RETORNA AS 12H NO MESMO TRAJETO DEIXANDO AS CRIANÇAS DO PERÍODO DA MANHÃ E JÁ BUSCANDO AS CRIANÇAS DO PERÍODO DA TARDE DEIXANDO AS NA ESCOLA ÀS 13H. RETORNA AS 17H DEIXANDO AS CRIANÇAS EM SUAS RESIDÊNCIAS				

ROTA	4	Unidade Meses	Qtde Veículo	Valor Mensal	Valor Anual
DESTINO	UE PEDRO NETO – HELENÓPOLIS				
REGIÃO ATENDIDA	ÁGUA AMARELA				
VEÍCULO	KOMBI OU SIMILAR				
EXTENSÃO DA ESTRADA	MEIO DIA: 21.125 m	10	1		
	TARDE: 21.125 m				
TOTAL PERCORRIDO: 42.250 m					
PERCURSO	VESPERTINO 11H SAI DA ÁGUA AMARELA ATÉ O POVOADO HELENÓPOLIS NA UE PEDRO NETO.				






ESTADO DO MARANHÃO
PREFEITURA MUNICIPAL DE CAROLINA
DIVISÃO DE COMPRAS

Praça Alípio Carvalho, nº 50, Centro.
CEP: 65.980-000 - Carolina/MA

ROTA	5	Unidade Meses	Qtde Veículo	Valor Mensal	Valor Anual
DESTINO	EU CIRO ARNALDO DE SOUSA – CIRO ARNALDO		10	1	
REGIÃO ATENDIDA	CABECEIRA DO JENIPAPO - SÃO BENEDITO - CIRO ARNALDO				
VEÍCULO	VAN 19 LUGARES				
EXTENSÃO DA ESTRADA	MEIO DIA: 40.215 m	TOTAL PERCORRIDO: 80.430 m			
	TARDE: 40.215 m				
PERCURSO	VESPERTINO SAI DA CABECEIRA DO JENIPAPO, PASSANDO PELO SÃO BENEDITO ATÉ O CIRO ARNALDO.				

ROTA	6	Unidade Meses	Qtde Veículo	Valor Mensal	Valor Anual
DESTINO	UE CIRO ARNALDO DE SOUSA – CIRO ARNALDO		10	1	
REGIÃO ATENDIDA	RETIRO - RIBEIRÃO JENIPAPO				
VEÍCULO	MICROONIBUS 18 lugares				
EXTENSÃO DA ESTRADA	MEIO DIA: 48.582 m	TOTAL PERCORRIDO: 97.164 m			
	TARDE: 48.582 m				
PERCURSO	VESPERTINO SAI DO RETIRO, PASSA PELO RIBEIRÃO JENIPAPO ATÉ O CIRO ARNALDO.				





ESTADO DO MARANHÃO
PREFEITURA MUNICIPAL DE CAROLINA
DIVISÃO DE COMPRAS

Praça Alípio Carvalho, nº 50, Centro.
CEP: 65.980-000 - Carolina/MA

ROTA	7	Unidade Meses	Qtde Veículo	Valor Mensal	Valor Anual
DESTINO	CAROLINA – ITAPECURU				
REGIÃO ATENDIDA	ITAPECURU				
VEÍCULO	MICROÔNIBUS 4X2 25 LUGARES				
EXTENSÃO DA ESTRADA	MANHÃ: 76 Km	TOTAL PERCORRIDO: 228.000 m	10	1	
	TARDE: 76 Km				
	NOITE: 76 Km				
PERCURSO	MATUTINO E VESPERTINO SAI AS 6H00MIN DE CAROLINA COM DESTINO AO ITAPECURU, AGUARDA A SAÍDA DOS ALUNOS E RETORNA AS 11H30MIN. SAI AS 12H10MIN DE CAROLINA COM DESTINO AO ITAPECURU, AGUARDA A SAÍDA DOS ALUNOS E RETORNA AS 17H30MIN. SAI AS 18H30MIN DE CAROLINA COM DESTINO AO ITAPECURU, AGUARDA A SAÍDA DOS ALUNOS E RETORNA AS 22H30MIN.				

NOVA ROTA	8	Unidade Meses	Qtde Veículo	Valor Mensal	Valor Anual
DESTINO	UE ENGENHEIRO JOÃO BENTO				
REGIÃO ATENDIDA	ZONA URBANA				
VEÍCULO	KOMBI OU SIMILAR				
EXTENSÃO DA ESTRADA	NOITE: 16.304 m	TOTAL PERCORRIDO: 32.608 m	10	1	
	NOITE: 16.304 m				
PERCURSO:	NOTURNO 18H SAI DO GENIPAPO DOS BEZERRAS PASSANDO POR SANTA RITA DOS ITALIANOS, SANTA MARIA DOS FERREIRA ATÉ UNIDADE ESCOLAR ENGENHEIRO JOAO BENTO.				

17/05/2014
101-16024




ESTADO DO MARANHÃO
PREFEITURA MUNICIPAL DE CAROLINA
DIVISÃO DE COMPRAS

Praça Alípio Carvalho, nº 50, Centro.
CEP: 65.980-000 - Carolina/MA

ROTA	9	Unidade Meses	Qtde Veículo	Valor Mensal	Valor Anual
DESTINO	UE ENGENHEIRO JOÃO BENTO – DISTRITO SÃO JOÃO DAS CACHOEIRAS - JI LUIS JUCÁ – DISTRITO SÃO JOÃO DAS CACHOEIRAS				
REGIÃO ATENDIDA	REGIÃO DAS CANDEIAS				
VEÍCULO	KOMBI OU SIMILAR				
EXTENSÃO DA ESTRADA	MANHÃ: 56.612 m	TOTAL PERCORRIDO: 207.184 m	10	1	
	MEIO DIA: 75.286 m				
	TARDE: 75.286 m				
PERCURSO	MATUTINO E VESPERTINO 6H SAI DA FAZENDA CANDEIA ATÉ O DISTRITO SÃO JOÃO DAS CACHOEIRAS NA UE ENGENHEIRO JOÃO BENTO. 12H SAI UE ENG JOÃO BENTO ATÉ A FAZENDA CANDEIA, DEIXA OS ALUNOS E JÁ RETORNA LEVANDO OS ALUNOS DO PERÍODO VESPERTINO DA MESMA ESCOLA. 17H REPETE O PERCUSO DAS 12H.				

ROTA	10	Unidade Meses	Qtde Veículo	Valor Mensal	Valor Anual
DESTINO	UE ENGENHEIRO JOÃO BENTO – DISTRITO SÃO JOÃO DAS CACHOEIRAS - U E JOSÉ ANTONIO DE SOUSA – TERRA VERMELHA				
REGIÃO ATENDIDA	REGIÃO DA TERRA VERMELHA - REGIÃO DO CIPO				
VEÍCULO	VAN 15 LUGARES				
MOTORISTA	CARLOS SALDANHA				
EXTENSÃO DA ESTRADA	MANHÃ: 30.427 m	TOTAL PERCORRIDO: 145.816 m	10	1	
	MEIO DIA: 38.463 m				
	MEIO DIA: 38.463 m				
	TARDE: 38.463 m				
PERCURSO	MATUTINO E VESPERTINO 6H SAI DA FAZ TERRA VERMELHA ATÉ O DISTRITO SÃO JOÃO DAS CACHOEIRAS NA UE ENGENHEIRO JOÃO BENTO. 12H SAI UE ENG JOÃO BENTO ATÉ A FTERRA VERMELHA, DEIXA OS ALUNOS E JÁ RETORNA LEVANDO OS ALUNOS DO PERÍODO VESPERTINO DA MESMA ESCOLA. 17H REPETE O PERCUSO DAS 12H.				





ESTADO DO MARANHÃO
PREFEITURA MUNICIPAL DE CAROLINA
DIVISÃO DE COMPRAS

Praça Alípio Carvalho, nº 50, Centro.
CEP: 65.980-000 - Carolina/MA

ROTA	11	Unidade Meses	Qtde Veículo	Valor Mensal	Valor Anual
DESTINO	UE ENGENHEIRO JOÃO BENTO – DISTRITO SÃO JOÃO DAS CACHOEIRAS - JI LUIS JUCÁ - DISTRITO SÃO JOÃO DAS CACHOEIRAS				
REGIÃO ATENDIDA	REGIÃO DA FAZENDA CRUZEIRO DO SUL - REGIÃO DO MARRECO				
VEÍCULO	MICROONIBUS 4X2 20 LUGARES				
EXTENSÃO DA ESTRADA	MANHÃ: 21.622 m	TOTAL PERCORRIDO: 102.464 m	10	1	
	MEIO DIA: 21.622 m				
	MEIO DIA: 14.805 m				
	TARDE: 14.805 m				
	TARDE: 14.805 m				
NOITE: 14.805 m					
PERCURSO	MATUTINO, VESPERTINO E NOTURNO MANHÃ: 6H SAI DA FAZ CRUZEIRO DO SUL ATÉ O DISTRITO SÃO JOÃO DAS CACHOEIRAS NA UE ENGENHEIRO JOÃO BENTO. 12H SAI DA UE ENG JOÃO BENTO ATÉ A FAZENDA CANDEIA, DEIXA OS ALUNOS E JÁ RETORNA LEVANDO OS ALUNOS DO PERÍODO VESPERTINO DA MESMA ESCOLA. 17H REPETE O PERCUSO DAS 12H.				


folha nº 017/10024
Processo nº 017/10024
Carolina



ESTADO DO MARANHÃO
PREFEITURA MUNICIPAL DE CAROLINA
DIVISÃO DE COMPRAS

Praça Alípio Carvalho, nº 50, Centro.
CEP: 65.980-000 - Carolina/MA

ROTA	12	Unidade Meses	Qtde Veículo	Valor Mensal	Valor Anual
DESTINO	UE ENGENHEIRO JOÃO BENTO – DISTRITO SÃO JOÃO DAS CACHOEIRAS - JI LUIS JUCÁ - DISTRITO SÃO JOÃO DAS CACHOEIRAS				
REGIÃO ATENDIDA	REGIÃO DA FAZENDA NOVA - REGIÃO DO TABULEIRO DOS BOIS - REGIÃO DO CURRAL QUEIMADO				
VEÍCULO	VEÍCULO 7 LUGARES 4X4				
MOTORISTA	JOÃO DE DEUS				
EXTENSÃO DA ESTRADA	MANHÃ: 51.871 m	TOTAL PERCORRIDO: 213.650 m	10	1	
	MEIO DIA: 51.871 m				
	TARDE: 65.133 m				
	NOITE: 44.775 m				
PERCURSO	MATUTINO, VESPERTINO E NOTURNO 6H SAI DA FAZ NOVA, PASSA PELO TABULEIRO DOS BOIS E PELO CURRAL QUEIMADO ATÉ O DISTRITO SÃO JOÃO DAS CACHOEIRAS NA UE ENGENHEIRO JOÃO BENTO. 12H SAI DA UE ENG JOÃO BENTO ATÉ A FAZENDA NOVA, DEIXA OS ALUNOS E JÁ RETORNA LEVANDO OS ALUNOS DO PERÍODO VESPERTINO DA MESMA ESCOLA. 17H REPETE O PERCUSO DAS 12H.				






ESTADO DO MARANHÃO
PREFEITURA MUNICIPAL DE CAROLINA
DIVISÃO DE COMPRAS

Praça Alípio Carvalho, nº 50, Centro.
CEP: 65.980-000 - Carolina/MA

ROTA	13	Unidade Meses	Qtde Veículo	Valor Mensal	Valor Anual
DESTINO	UE IRIS BULGARELLI – SANTA RITA DOS ITALIANOS - UE ENGENHEIRO JOÃO BENTO – DISTRITO SÃO JOÃO DAS CACHOEIRAS				
REGIÃO ATENDIDA	REGIÃO DA ESTIVA - REGIÃO DO JENIPAPO DOS BEZERRA - REGIÃO DO SANTA RITA DOS ITALIANOS				
VEÍCULO	MICROONIBUS 4X4 12 LUGARES				
EXTENSÃO DA ESTRADA	MANHÃ: 28.193 m	TOTAL PERCORRIDO: 112.772 m	10	1	
	MEIO DIA: 28.193 m				
	MEIO DIA: 28.193 m				
	TARDE: 28.193 m				
PERCURSO	MATUTINO E VESPERTINO 6H SAI DA FAZ ESTIVA, PASSA PELO JENIPAPO DOS BEZERRA ATÉ O SANTA RITA DOS ITALIANO NA UE IRIS BULGARELLI. 12H SAI DA UE IRIS BULGARELLI ATÉ A FAZENDA ESTIVA, DEIXA OS ALUNOS E JÁ RETORNA LEVANDO OS ALUNOS DO PERÍODO VESPERTINO PASSANDO PELO JENIPAPO DOS BEZERRA, PELA SANTA RITA DOS ITALIANOS ATÉ O DISTRITO SÃO JOÃO DAS CACHOEIRAS NA UE ENG JOÃO BENTO. 17H FAZ O PERCUSO INVERSO DO PERCUSO DE 12H.				






ESTADO DO MARANHÃO
PREFEITURA MUNICIPAL DE CAROLINA
DIVISÃO DE COMPRAS

Praça Alípio Carvalho, nº 50, Centro.
CEP: 65.980-000 - Carolina/MA

ROTA	14	Unidade Meses	Qtde Veículo	Valor Mensal	Valor Anual
DESTINO	UE RAIMUNDO DA COSTA RODRIGUES - UE ENGENHEIRO JOÃO BENTO – DISTRITO SÃO JOÃO DAS CACHOEIRAS				
REGIÃO ATENDIDA	REGIÃO DO ASSENTAMENTO ANAJÁ - REGIÃO DO JENIPAPO DOS BEZERRA - REGIÃO DO SANTA RITA DOS ITALIANOS				
VEÍCULO	VAN 15 LUGARES				
EXTENSÃO DA ESTRADA	MANHÃ: 28.478 m	TOTAL PERCORRIDO: 143.194 m	10	1	
	MEIO DIA: 28.478 m				
	MEIO DIA: 27.601 m				
	TARDE: 27.601 m				
	TARDE: 15.518 m				
NOITE: 15.518 m					
PERCURSO	MATUTINO, VESPERTINO E NOTURNO 6H SAI DO ASSENTAMENTO ANAJÁ, PASSA PELO BURITIZINHO ATÉ A UE RAIMUNDO RODRIGUES DA COSTA. 12H SAI DA UE RAIMUNDO RODRIGUES DA COSTA ATÉ O ASSENTAMENTO ANAJÁ, DEIXA OS ALUNOS E JÁ RETORNA LEVANDO OS ALUNOS DO PERÍODO VESPERTINO PASSANDO PELO BURITIZINHO ATÉ A BR 230, ONDE FAZ O TRANSBORDO DOS ALUNOS PARA QUE VEM DO SÃO JOSÉ DOS PEREIRA ATÉ O DISTRITO SÃO JOÃO DAS CACHOEIRAS NA UE ENG JOÃO BENTO. 17H FAZ O PERCUSO INVERSO DO PERCUSO DE 12H, DEIXANDO OS ALUNOS NO ASSENTAMENTO ANAJÁ E BUSCANDO OS ALUNOS DO PERÍODO NOTURNO ATÉ A BR 230, ONDE FAZ O MESMO TRANSBORDO.				





ESTADO DO MARANHÃO
PREFEITURA MUNICIPAL DE CAROLINA
DIVISÃO DE COMPRAS

Praça Alípio Carvalho, nº 50, Centro.
CEP: 65.980-000 - Carolina/MA

ROTA	15	Unidade Meses	Qtde Veículo	Valor Mensal	Valor Anual
DESTINO	UE JOAO SILVEIRA				
REGIÃO ATENDIDA	REGIÃO DA CANABRAVA				
VEÍCULO	KOMBI OU SIMILAR				
EXTENSÃO DA ESTRADA	MANHÃ: 32.190 m	TOTAL PERCORRIDO: 111.045 m	10	1	
	MEIO DIA: 46.665 m				
	TARDE: 32.190 m				
PERCURSO	MATUTINO E VESPERTINO SAI AS 5H30MIN DAS PROXIMIDADES DA CANABRAVA, PASSA PELO GALEÃO E FAZ BARRAGEM ATÉ A ESCOLA JOÃO SILVEIRA E RETORNA ÀS 11H30MIN. NO PERÍODO DA TARDE SAI ÀS 12H00MIN REPETINDO O PERCURSO E RETORNA ÀS 17H30MIN.				

ROTA	16	Unidade Meses	Qtde Veículo	Valor Mensal	Valor Anual
DESTINO	UE ADALBERTO RIBEIRO - TABOQUINHA				
REGIÃO ATENDIDA	REGIÃO DA TIUBA - TABOQUINHA				
VEÍCULO	KOMBI OU SIMILAR				
EXTENSÃO DA ESTRADA	MANHÃ: 28.275 m	TOTAL PERCORRIDO: 103.494 m	10	1	
	MEIO DIA: 28.275 m				
	MEIO DIA: 23.472 m				
	TARDE: 23.472 m				
PERCURSO	MATUTINO E VESPERTINO 6H SAI DA FAZ SANTA LUZIA PASSA PELA TIUBA ATÉ A TABOQUINHA NA UE ADALBERTO RIBEIRO. 12H FAZ O PERCUSO INVERSO ATÉ A FAZ SANTA LUZIA E VOLTA NO MESMO PERCUSO ATÉ A TABOQUINHA LEVANDO OS ALUNOS DA TARDE.				

11/11/2024
87518024




ESTADO DO MARANHÃO
PREFEITURA MUNICIPAL DE CAROLINA
DIVISÃO DE COMPRAS

Praça Alípio Carvalho, nº 50, Centro.
CEP: 65.980-000 - Carolina/MA

ROTA	17	Unidade Meses	Qtde Veículo	Valor Mensal	Valor Anual
DESTINO	UE JOSÉ CORREIA LIMA		10	1	
REGIÃO ATENDIDA	REGIÃO DO SÃO BENTO - REGIÃO POR ENQUANTO				
VEÍCULO	VAN 15 LUGARES				
EXTENSÃO DA ESTRADA	MEIO DIA: 36.838 m TARDE: 36.838 m	TOTAL PERCORRIDO: 73.676 m			
PERCURSO	VESPERTINO 12H SAI DO POR ENQUANTO ATÉ O SÃO BENTO NA UE JOSÉ CORREIA LIMA. 17H FAZ O PERCUSO INVERSO ATÉ O POR ENQUANTO.				

ROTA	18	Unidade Meses	Qtde Veículo	Valor Mensal	Valor Anual
DESTINO	UE JOÃO SILVEIRA		10	1	
REGIÃO ATENDIDA	REGIÃO SÃO GONÇALO - REGIÃO DO PARAÍSO				
VEÍCULO	KOMBI OU SIMILAR				
EXTENSÃO DA ESTRADA	MEIO DIA: 42.985 m TARDE: 42.985 m	TOTAL PERCORRIDO: 85.970 m			
PERCURSO	VESPERTINO 12H SAI DO SÃO GONÇALO ATÉ A CANABRACA NA UE JOÃO SILVEIRA. 17H FAZ O PERCUSO INVERSO ATÉ O POR ENQUANTO.				






ESTADO DO MARANHÃO
PREFEITURA MUNICIPAL DE CAROLINA
DIVISÃO DE COMPRAS

Praça Alípio Carvalho, nº 50, Centro.
CEP: 65.980-000 - Carolina/MA

ROTA	19	Unidade Meses	Qtde Veículo	Valor Mensal	Valor Anual
DESTINO	BR 010 – ZONA URBANA		10	1	
REGIÃO ATENDIDA	REGIÃO SÃO JOSÉ DOS LOUROS				
VEÍCULO	KOMBI OU SIMILAR				
EXTENSÃO DA ESTRADA	MEIO DIA: 47.180 m TARDE: 47.180 m	TOTAL PERCORRIDO: 94.360 m			
PERCURSO	VESPERTINO 12H SAI DO SÃO JOSÉ DOS LOUROS ATÉ A BR 010 ONDE FAZ O TRANSBORDO DOS ALUNOS PARA O ONIBUS TRANSPORTA OS ALUNOS PARA A ZONA URBANA. 17H FAZ O PERCUSO INVERSO.				

ROTA	20	Unidade Meses	Qtde Veículo	Valor Mensal	Valor Anual
DESTINO	UE JUCA NOLETO - PALMEIRINHA		10	1	
REGIÃO ATENDIDA	REGIÃO LIMOEIRO				
VEÍCULO	MICROONIBUS 4X4 22 LUGARES				
EXTENSÃO DA ESTRADA	MEIO DIA: 55.946 m TARDE: 55.946 m	TOTAL PERCORRIDO: 111.892 m			
PERCURSO	VESPERTINO 12H SAI DA REGIÃO DO LIMOEIRO ATÉ A PALMEIRINHA NA UE JUCA NOLETO, LEVANDO TAMBEM 04 ALUNOS ATÉ UM PONTO QUE ENCONTRA COM O VEÍCULO DA ROTA 22. 17H FAZ O PERCUSO INVERSO.				





ESTADO DO MARANHÃO
PREFEITURA MUNICIPAL DE CAROLINA
DIVISÃO DE COMPRAS

Praça Alípio Carvalho, nº 50, Centro.
CEP: 65.980-000 - Carolina/MA

ROTA	21	Unidade Meses	Qtde Veículo	Valor Mensal	Valor Anual	
DESTINO	UE ROMUALDO DA COSTA LIMA – BOA ESPERANÇA					
REGIÃO ATENDIDA	BEIRA DO CORREGO CAMALEÃO - REGIÃO DO RIBEIRÃO OURO - CABECEIRA GRANDE					
VEÍCULO	VEÍCULO 7 LUGARES 4X4					
EXTENSÃO DA ESTRADA	MANHÃ: 30.885 m	10	1			
	MEIO DIA: 30.885 m					TOTAL PERCORRIDO: 92.655 m
	TARDE: 30.885 m					
PERCURSO	MATUTINO 6H30M SAI DA REGIÃO DO CORREGO CAMALEÃO PASSA PELO RIBEIRÃO OURO E CABECEIRA GRANDE ATÉ A BOA ESPERANÇA NA UE ROMUALDO DA COSTA LIMA. 17H FAZ O PERCUSO INVERSO.					

ROTA	22	Unidade Meses	Qtde Veículo	Valor Mensal	Valor Anual	
DESTINO	UE WILSON PEREIRA JACOME - UE JOÃO ALVES BEZERRA					
REGIÃO ATENDIDA	REGIÃO DA RESSACA - REGIÃO DO RIBEIRÃO OURO - CABECEIRA GRANDE					
VEÍCULO	MICROONIBUS 4X2 22 LUGARES					
EXTENSÃO DA ESTRADA	MANHÃ: 59.501 m	10	1			
	MEIO DIA: 59.525 m					TOTAL PERCORRIDO: 182.743 m
	TARDE: 63.717 m					
PERCURSO	MATUTINO E VESPERTINO 6:30H SAI DA REGIÃO DA RESSACA ATÉ A MUTAMBA NA UE WILSON PEREIRA JACOME. 11H FAZ O PERCURSO INVERSO DEIXANDO OS ALUNOS DA MANHÃ E BUSCANDO OS ALUNOS DA TARDE, SAINDO DA RESSACA, PASSANDO PELA MUTAMBA ATÉ A SANTA RITA DOS BEZERRA NA UE JOAO ALVES BEZERRA. 17H FAZ O PERCUSO INVERSO ATÉ A REGIÃO DA RESSACA.					

Processo nº 0142024
Folha nº 85
2024



ESTADO DO MARANHÃO
PREFEITURA MUNICIPAL DE CAROLINA
DIVISÃO DE COMPRAS

Praça Alípio Carvalho, nº 50, Centro.
CEP: 65.980-000 - Carolina/MA

ROTA	23	Unidade Meses	Qtde Veículo	Valor Mensal	Valor Anual
DESTINO	UE JOÃO ALVES BEZERRA – SANTA RITA DOS BEZERRA				
REGIÃO ATENDIDA	CANTO BOM - SÃO JOSÉ DOS LOUROS				
VEÍCULO	L200 CABINE DUPLA – TRANSPORTE NA CARROCERIA				
EXTENSÃO DA ESTRADA	MANHÃ: 28.275 m	10	1		
	MEIO DIA: 50.091 m				
	TARDE: 18.428 m				
TOTAL PERCORRIDO: 112.437 m					
PERCURSO	MATUTINO E VESPERTINO 6:30H SAI DA CANTO BOM PASSA PELO SÃO JOSÉ DOS LOUROS ATÉ A SANTA RITA DOS BEZERRA NA UE JOÃO ALVES BEZERRA. 11H FAZ O PERCURSO INVERSO DEIXANDO OS ALUNOS DA MANHÃ E BUSCANDO OS ALUNOS DA TARDE, SAINDO DO CANTO BOM ATÉ A SANTA RITA DOS BEZERRA NA UE JOAO ALVES BEZERRA. 17H FAZ O PERCUSO INVERSO ATÉ A REGIÃO DO CANTO BOM.				

ROTA	24	Unidade Meses	Qtde Veículo	Valor Mensal	Valor Anual
DESTINO	UE ADALBERTO RIBEIRO – TABOQUINHA				
REGIÃO ATENDIDA	REGIÃO DO GROTÃO				
VEÍCULO	KOMBI OU SIMILAR				
EXTENSÃO DA ESTRADA	MANHÃ: 53.462 m	10	1		
	MEIO DIA: 69.007 m				
	TARDE: 50.418 m				
TOTAL PERCORRIDO: 172.887 m					
PERCURSO	MATUTINO E VESPERTINO 6:30H SAI DA REGIÃO DO GROTÃO ATÉ A TABOQUINHA NA UE ADALBERTO RIBEIRO. 11H FAZ O PERCURSO INVERSO DEIXANDO OS ALUNOS DA MANHÃ E BUSCANDO OS ALUNOS DA TARDE, SAINDO DO GROTÃO ATÉ A TABOQUINHA NA UE ADALBERTO RIBEIRO. 17H FAZ O PERCUSO INVERSO.				


Handwritten stamp and signature: 19/08/2008



ESTADO DO MARANHÃO
PREFEITURA MUNICIPAL DE CAROLINA
DIVISÃO DE COMPRAS

Praça Alípio Carvalho, nº 50, Centro.
CEP: 65.980-000 - Carolina/MA

ROTA	25	Unidade Meses	Qtde Veículo	Valor Mensal	Valor Anual
DESTINO	UE JOÃO ALVES BEZERRA – SANTA RITA DOS BEZERRA				
REGIÃO ATENDIDA	REGIÃO DO RIO SÃO RAIMUNDO - SIBÉRIA				
VEÍCULO	VAN OU MICROONIBUS 4X2 19 LUGARES				
EXTENSÃO DA ESTRADA	MANHÃ: 35.555 m	TOTAL PERCORRIDO: 105.449 m	10	1	
	MEIO DIA: 35.555				
	TARDE: 34.339				
PERCURSO	MATUTINO E VESPERTINO 6:30H SAI DA BEIRA DO RIO SÃO RAIMUNDO, PASSANDO PELO POVOADO SIBÉRIA, ATÉ A SANTA RITA DOS BEZERRA NA UE JOÃO ALVES BEZERRA. 11H FAZ O PERCURSO INVERSO DEIXANDO OS ALUNOS DA MANHÃ E BUSCANDO OS ALUNOS DA TARDE, SAINDO DA BEIRA DO RIO SÃO RAIMUNDO, PASSANDO PELO POVOADO SIBÉRIA, ATÉ A SANTA RITA DOS BEZERRA NA UE JOÃO ALVES BEZERRA. 17H FAZ O PERCUSO INVERSO.				





ESTADO DO MARANHÃO
PREFEITURA MUNICIPAL DE CAROLINA
DIVISÃO DE COMPRAS

Praça Alípio Carvalho, nº 50, Centro.
CEP: 65.980-000 - Carolina/MA

ROTA	26	Unidade Meses	Qtde Veículo	Valor Mensal	Valor Anual
DESTINO	UE COSME COELHO – SÃO JOSÉ DOS PEREIRA - UE FRANCISCO ANANIAS – SOLTA - UE ENGENHEIRO JOÃO BENTO – SÃO JOAO DAS CACHOEIRAS				
REGIÃO ATENDIDA	REGIÃO DO FAZENDA SANTA URSULA - FAZENDA ONÇA - CANTO DO REMANSO - SOLTA				
VEÍCULO	VAN OU MICROONIBUS 4X2 19 LUGARES				
EXTENSÃO DA ESTRADA	MANHÃ: 23.114 m	TOTAL PERCORRIDO: 161.796 m	10	1	
	MEIO DIA: 32.613 m				
	TARDE: 45.384 m				
	NOITE: 31.651 m				
	NOITE: 29.034 m				
PERCURSO	MATUTINO, VESPERTINO E NOTURNO 6:30H SAI DA FAZENDA SANTA URSULA, PASSANDO PELA FAZENDA ONÇA, PELO POVOADO SOLTA DEIXANDO ALGUNS ALUNOS, DEPOIS VAI ATÉ O CANTO DO REMANSO E VOLTA PARA O POVOADO SOLTA NA UE COSME COELHO. 11H FAZ O PERCURSO INVERSO DEIXANDO OS ALUNOS DA MANHÃ E BUSCANDO OS ALUNOS DA TARDE, SAINDO DO CANTO DO REMANSO ATÉ O POVOADO SÃO JOSÉ DOS PEREIRA ONDE ENCONTRA COM O ONIBUS QUE LEVA OS ALUNOS PARA O DISTRITO SÃO JOÃO DAS CACHOEIRAS NA UE ENG JOÃO BENTO. 17H FAZ O PERCUSO INVERSO, DEIXANDO OS ALUNOS DA TARDE E BUSCANDO DO NOITE, REPETINDO O PERCURSO DAS 11H. 22H FAZ O PERCURSO INVERSO.				

Processo nº 0174021
Rubrica
12/04/21



ESTADO DO MARANHÃO
PREFEITURA MUNICIPAL DE CAROLINA
DIVISÃO DE COMPRAS

Praça Alípio Carvalho, nº 50, Centro.
CEP: 65.980-000 - Carolina/MA

ROTA	29	Unidade Meses	Qtde Veículo	Valor Mensal	Valor Anual
DESTINO	UE COSME COELHO – SÃO JOSÉ DOS PEREIRA				
REGIÃO ATENDIDA	REGIÃO DO AMARELO				
VEÍCULO	VEÍCULO 7 LUGARES 4X4				
EXTENSÃO DA ESTRADA	MANHÃ: 37.688 m	10	1		
	MEIO DIA: 37.688 m				
	MEIO DIA: 37.688 m				
	TARDE: 37.688 m				
TOTAL PERCORRIDO: 150.752 m					
PERCURSO	MATUTINO, VESPERTINO E NOTURNO 5:30H SAI DA REGIÃO DO AMARELO, ATÉ O POVOADO SÃO JOSÉ DO PEREIRA NA UE COSME COELHO. 11H FAZ O PERCURSO INVERSO DEIXANDO OS ALUNOS DA MANHÃ E BUSCANDO OS ALUNOS DA TARDE, REPETINDO O PERCUSO DA MANHÃ. 17H FAZ O PERCUSO INVERSO, DEIXANDO OS ALUNOS DA TARDE E BUSCANDO OS ALUNOS DA NOITE, REPETINDO O PERCUSO DA TARDE.				

ROTA	30	Unidade Meses	Qtde Veículo	Valor Mensal	Valor Anual
DESTINO	UE NORBERTO JOSÉ DA SILVA – BURITIRANA				
REGIÃO ATENDIDA	REGIÃO DO OLHO D'ÁGUA - SERRA VERMELHA – GAVIÃO - CANTO DO PORTO				
VEÍCULO	VEÍCULO 7 LUGARES 4X4				
EXTENSÃO DA ESTRADA	MEIO DIA: 74.632 m	10	1		
	TARDE: 74.632 m				
TOTAL PERCORRIDO: 149.264 m					
PERCURSO	VESPERTINO 11H SAI DA REGIÃO DO OLHO D'ÁGUA, PASSANDO PELA SERRA VERMELHA, PELO GAVIÃO E PELO CANTO DO PORTO, ATÉ O POVOADO BURITIRANA NA UE NORBERTO JOSÉ DA SILVA. 17H FAZ O PERCURSO INVERSO.				

Handwritten stamp: "Processo nº 06/2011" and "Rubrica" with a signature.




ESTADO DO MARANHÃO
PREFEITURA MUNICIPAL DE CAROLINA
DIVISÃO DE COMPRAS

Praça Alípio Carvalho, nº 50, Centro.
CEP: 65.980-000 - Carolina/MA

ROTA	31	Unidade Meses	Qtde Veículo	Valor Mensal	Valor Anual
DESTINO	UE ADOZINDA LUSO PIRES – RIACHO FUNDO		10		
REGIÃO ATENDIDA	CACHOEIRA DO PRATA				
VEÍCULO	VEÍCULO 7 LUGARES 4X4				
EXTENSÃO DA ESTRADA	MEIO DIA: 29.495 m	TOTAL PERCORRIDO: 58.990 m			
	TARDE: 29.495 m				
PERCURSO	VESPERTINO 11H SAI DA CACHOEIRA DO PRATA ATÉ O RIACHO FUNDO NA UE ODOZINDA LUSO PIRES. 17H FAZ O PERCURSO INVERSO.				

ROTA	32	Unidade Meses	Qtde Veículo	Valor Mensal	Valor Anual
DESTINO	UE NORBERTO JOSÉ DA SILVA – BURITIRANA		10		
REGIÃO ATENDIDA	RIBEIRÃO CANCELA - RIACHO FUNDO				
VEÍCULO	VEÍCULO 7 LUGARES 4X4				
MOTORISTA	LAURO				
EXTENSÃO DA ESTRADA	MEIO DIA: 57.267 m	TOTAL PERCORRIDO: 114.534 m			
	TARDE: 57.267 m				
PERCURSO	VESPERTINO 11H SAI DO RIBEIRÃO CANCELA, PASSA PELO RIACHO FUNDO A ATÉ O POVOADO BURITIRANA NA UE NORBERTO JOSÉ DA SILVA. 17H FAZ O PERCURSO INVERSO.				





ESTADO DO MARANHÃO
PREFEITURA MUNICIPAL DE CAROLINA
DIVISÃO DE COMPRAS

Praça Alípio Carvalho, nº 50, Centro.
CEP: 65.980-000 - Carolina/MA

ROTA	33	Unidade Meses	Qtde Veículo	Valor Mensal	Valor Anual
DESTINO	UE NORBERTO JOSÉ DA SILVA – BURITIRANA				
REGIÃO ATENDIDA	RIBEIRÃO SALTO - CACHOEIRA DE SÃO ROMÃO				
VEÍCULO	MICROONIBUS 4X4 12 LUGARES				
EXTENSÃO DA ESTRADA	MANHÃ: 49.830 m	TOTAL PERCORRIDO: 138.994 m	10	1	
	MEIO DIA: 44.582 m				
	TARDE: 44.582 m				
PERCURSO	MATUTINO E VESPERTINO 06H SAI DO SÃO ROMÃO, PASSA PELO SALTO A ATÉ O POVOADO BURITIRANA NA UE NORBERTO JOSÉ DA SILVA. 11H FAZ O PERCURSO INVERSO, DEIXANDO OS ALUNOS DA MANHÃ E BUSCANDO OS DA TARDE. 17H FAZ O PERCURSO INVERSO.				

ROTA	34	Unidade Meses	Qtde Veículo	Valor Mensal	Valor Anual
DESTINO	CHURUPITA - MUTAMBA - SANTA RITA DOS BEZERRAS - UE CAROLINA				
REGIÃO ATENDIDA	MUTAMBA - SANTA RITA DOS BEZERRAS				
VEÍCULO ATUAL	MICRO-ÔNIBUS				
EXTENSÃO PERCORRIDA	TARDE: 65 Km	TOTAL PERCORRIDO: 65,00 Km	10	1	
PERCURSO	VESPERTINO SAI DE CAROLINA AS 10H30MIN COM DESTINO A E REGIÃO DA CHURUPITA/ MUTAMBA E SANTA RITA DOS BEZERRAS, TRÁS OS ALUNOS PARA CAROLINA. AGUARDA O TERMINO DA AULA E RETORNA A PARTIR DAS 17H30MIN PARA OS RESPECTIVOS POVOADOS, FINALIZANDO RETORNA PARA CAROLINA.				


Carolina n.º 02/17/2020
Rubrica

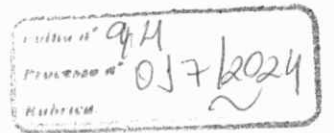


ESTADO DO MARANHÃO
PREFEITURA MUNICIPAL DE CAROLINA
DIVISÃO DE COMPRAS

Praça Alípio Carvalho, nº 50, Centro.
CEP: 65.980-000 - Carolina/MA

ROTA	35	Unidade Meses	Qtde Veículo	Valor Mensal	Valor Anual	
DESTINO	UE NORBERTO JOSÉ DA SILVA – BURITIRANA					
REGIÃO ATENDIDA	CANTO DO PORTO - CANTO DA ROSA – AXIXÁ – COCO - CABECEIRA DOS FORNOS – FORNOS – JENIPAPO – TAQUARI - REGALO					
VEÍCULO	MICROONIBUS 4X4 22 LUGARES OU SIMILAR					
EXTENSÃO DA ESTRADA	MANHÃ: 48.144 m	10	1			
	MEIO DIA: 48.144 m					TOTAL PERCORRIDO: 144.432 m
	TARDE: 48.144 m					
PERCURSO	MATUTINO E VESPERTINO 06H SAI DO CANTO DO PORTO, PASSA POR DIVERSAS REGIÕES A ATÉ O POVOADO BURITIRANA NA UE NORBERTO JOSÉ DA SILVA. 11H FAZ O PERCURSO INVERSO, DEIXANDO OS ALUNOS DA MANHÃ E BUSCANDO OS DA TARDE. 17H FAZ O PERCURSO INVERSO					





ESTADO DO MARANHÃO
PREFEITURA MUNICIPAL DE CAROLINA
DIVISÃO DE COMPRAS
Praça Alípio Carvalho, nº 50, Centro.
CEP: 65.980-000 - Carolina/MA

OFÍCIO Nº 027/2024-DC/SEMAFIPU

Carolina/MA, 23 de **abril** de 2024.

A Sua Senhoria o Senhor
ANDERSON LOBÃO DA SILVA
Administrador da **A L COMERCIO E REPRESENTACAO LTDA**
Rua Primavera, 03, Super Quadra 602.
CEP: 65.900-100 - Imperatriz/MA

Assunto: Proposta de Preços

Senhor Administrador,

Solicitamos a Vossa Senhoria uma **Proposta de Preços**, cujo objeto é a **Contratação de empresa para prestação de serviços de Transporte Escolar**, conforme **Planilha Orçamentária**, em anexo.

Atenciosamente,

ILNARA DOS SANTOS E SILVA
Chefe da Divisão de Compras



ESTADO DO MARANHÃO
PREFEITURA MUNICIPAL DE CAROLINA
DIVISÃO DE COMPRAS

Praça Alípio Carvalho, nº 50, Centro.
CEP: 65.980-000 - Carolina/MA

PMC
Folha nº 95
Processo nº 017/2024

PLANILHA ORÇAMENTÁRIA - ANEXO DO OFÍCIO Nº 027/2024-DC/SEMAFIPU

ROTA	1	Unidade Meses	Qtde Veículo	Valor Mensal	Valor Anual
DESTINO	UE JOSÉ CORREIA LIMA – SÃO BENTO - UE ISAURINA COIMBRA – BAIXA FUNDA		10	1	
REGIÃO ATENDIDA	PONTA DA SERRA - SÃO GREGÓRIO - BAIXA FUNDA - SÃO BENTO				
VEÍCULO	MICROONIBUS 4X2				
EXTENSÃO DA ESTRADA	MEIO DIA: 61.047 m	TOTAL PERCORRIDO: 122.094 m			
	TARDE: 61.047 m				
PERCURSO	VESPERTINO 11H SAI DA PONTA DA SERRA, PASSA POR DIVERSAS REGIÕES ATÉ O SÃO BENTO NA UE JOSÉ CORREIA LIMA. 17H FAZ O PERCURSO INVERSO, DEIXANDO OS ALUNOS.				
ROTA	2	Unidade Meses	Qtde Veículo	Valor Mensal	Valor Anual
DESTINO	U. E. NEGO MARIANO - U. E. ANTÔNIO CARVALHO FIALHO		10	1	
REGIÃO ATENDIDA	CACHOEIRA DO DODÔ - SANTO ANTONIO				
VEÍCULO	VEÍCULO DE 7 LUGARES 4X4				
EXTENSÃO DA ESTRADA	MANHÃ: 47.602 m	TOTAL PERCORRIDO: 95.204 m			
	MEIO DIA: 47.602 m				
PERCURSO	CACHOEIRA DO DODÔ, BR 010 ATÉ POVOADO CANTO GRANDE.				



ESTADO DO MARANHÃO
PREFEITURA MUNICIPAL DE CAROLINA
DIVISÃO DE COMPRAS

Praça Alípio Carvalho, nº 50, Centro.
CEP: 65.980-000 - Carolina/MA

PMC
Folha nº 96
Processo nº 017/2024

ROTA	3	Unidade Meses	Qtde Veículo	Valor Mensal	Valor Anual
DESTINO	JARDIM DE INFÂNCIA NEGO MARIANO - U. E. ANTÔNIO CARVALHO FIALHO				
REGIÃO ATENDIDA	ALDEIA DO LEÃO - RECANTO DA LUA - FOLHA LARGA - RIO URUPUCHETE				
VEÍCULO	VEÍCULO DE 7 LUGARES 4X4				
EXTENSÃO DA ESTRADA	MANHÃ: 47.740 m	TOTAL PERCORRIDO: 136.185 m	10	1	
	MEIO DIA: 46.675 m				
	TARDE: 41.771 m				
PERCURSO	MATUTINO E VESPERTINO SAI 5H DA MANHÃ VAI ATÉ RIO URUPUCHETE, DEPOIS SEGUE PARA ALDEIA DO LEÃO, RECANTO DA LUA E FOLHA LARGA. RETORNA AS 12H NO MESMO TRAJETO DEIXANDO AS CRIANÇAS DO PERÍODO DA MANHÃ E JÁ BUSCANDO AS CRIANÇAS DO PERÍODO DA TARDE DEIXANDO AS NA ESCOLA ÀS 13H. RETORNA AS 17H DEIXANDO AS CRIANÇAS EM SUAS RESIDÊNCIAS				

ROTA	4	Unidade Meses	Qtde Veículo	Valor Mensal	Valor Anual
DESTINO	UE PEDRO NETO – HELENÓPOLIS				
REGIÃO ATENDIDA	ÁGUA AMARELA				
VEÍCULO	KOMBI OU SIMILAR				
EXTENSÃO DA ESTRADA	MEIO DIA: 21.125 m	TOTAL PERCORRIDO: 42.250 m	10	1	
	TARDE: 21.125 m				
PERCURSO	VESPERTINO 11H SAI DA ÁGUA AMARELA ATÉ O POVOADO HELENÓPOLIS NA UE PEDRO NETO.				



ESTADO DO MARANHÃO
PREFEITURA MUNICIPAL DE CAROLINA
DIVISÃO DE COMPRAS

Praça Alípio Carvalho, nº 50, Centro.
CEP: 65.980-000 - Carolina/MA

PMC
Folha nº 97
Processo nº 017/2024

ROTA	5	Unidade Meses	Qtde Veículo	Valor Mensal	Valor Anual
DESTINO	EU CIRO ARNALDO DE SOUSA – CIRO ARNALDO		10	1	
REGIÃO ATENDIDA	CABECEIRA DO JENIPAPO - SÃO BENEDITO - CIRO ARNALDO				
VEÍCULO	VAN 19 LUGARES				
EXTENSÃO DA ESTRADA	MEIO DIA: 40.215 m	TOTAL PERCORRIDO: 80.430 m			
	TARDE: 40.215 m				
PERCURSO	VESPERTINO SAI DA CABECEIRA DO JENIPAPO, PASSANDO PELO SÃO BENEDITO ATÉ O CIRO ARNALDO.				

ROTA	6	Unidade Meses	Qtde Veículo	Valor Mensal	Valor Anual
DESTINO	UE CIRO ARNALDO DE SOUSA – CIRO ARNALDO		10	1	
REGIÃO ATENDIDA	RETIRO - RIBEIRÃO JENIPAPO				
VEÍCULO	MICROONIBUS 18 lugares				
EXTENSÃO DA ESTRADA	MEIO DIA: 48.582 m	TOTAL PERCORRIDO: 97.164 m			
	TARDE: 48.582 m				
PERCURSO	VESPERTINO SAI DO RETIRO, PASSA PELO RIBEIRÃO JENIPAPO ATÉ O CIRO ARNALDO.				



ESTADO DO MARANHÃO
PREFEITURA MUNICIPAL DE CAROLINA
DIVISÃO DE COMPRAS

Praça Alípio Carvalho, nº 50, Centro.
CEP: 65.980-000 - Carolina/MA

PMC
Folha nº 98
Processo nº 017/2024

ROTA	7	Unidade Meses	Qtde Veículo	Valor Mensal	Valor Anual
DESTINO	CAROLINA – ITAPECURU	10	1		
REGIÃO ATENDIDA	ITAPECURU				
VEÍCULO	MICROÔNIBUS 4X2 25 LUGARES				
EXTENSÃO DA ESTRADA	MANHÃ: 76 Km TARDE: 76 Km NOITE: 76 Km				
PERCURSO	MATUTINO E VESPERTINO SAI AS 6H00MIN DE CAROLINA COM DESTINO AO ITAPECURU, AGUARDA A SAÍDA DOS ALUNOS E RETORNA AS 11H30MIN. SAI AS 12H10MIN DE CAROLINA COM DESTINO AO ITAPECURU, AGUARDA A SAÍDA DOS ALUNOS E RETORNA AS 17H30MIN. SAI AS 18H30MIN DE CAROLINA COM DESTINO AO ITAPECURU, AGUARDA A SAÍDA DOS ALUNOS E RETORNA AS 22H30MIN.	TOTAL PERCORRIDO: 228.000 m			

NOVA ROTA	8	Unidade Meses	Qtde Veículo	Valor Mensal	Valor Anual
DESTINO	UE ENGENHEIRO JOÃO BENTO	10	1		
REGIÃO ATENDIDA	ZONA URBANA				
VEÍCULO	KOMBI OU SIMILAR				
EXTENSÃO DA ESTRADA	NOITE: 16.304 m NOITE: 16.304 m				
PERCURSO:	NOTURNO 18H SAI DO GENIPAPO DOS BEZERRAS PASSANDO POR SANTA RITA DOS ITALIANOS, SANTA MARIA DOS FERREIRA ATÉ UNIDADE ESCOLAR ENGENHEIRO JOAO BENTO.	TOTAL PERCORRIDO: 32.608 m			



ESTADO DO MARANHÃO
PREFEITURA MUNICIPAL DE CAROLINA
DIVISÃO DE COMPRAS

Praça Alípio Carvalho, nº 50, Centro.
CEP: 65.980-000 - Carolina/MA

PMC
Folha nº 99
Processo nº 017/2024

ROTA	9	Unidade Meses	Qtde Veículo	Valor Mensal	Valor Anual
DESTINO	UE ENGENHEIRO JOÃO BENTO – DISTRITO SÃO JOÃO DAS CACHOEIRAS - JI LUIS JUCÁ – DISTRITO SÃO JOÃO DAS CACHOEIRAS				
REGIÃO ATENDIDA	REGIÃO DAS CANDEIAS				
VEÍCULO	KOMBI OU SIMILAR				
EXTENSÃO DA ESTRADA	MANHÃ: 56.612 m	TOTAL PERCORRIDO: 207.184 m	10	1	
	MEIO DIA: 75.286 m				
	TARDE: 75.286 m				
PERCURSO	MATUTINO E VESPERTINO 6H SAI DA FAZENDA CANDEIA ATÉ O DISTRITO SÃO JOÃO DAS CACHOEIRAS NA UE ENGENHEIRO JOÃO BENTO. 12H SAI UE ENG JOÃO BENTO ATÉ A FAZENDA CANDEIA, DEIXA OS ALUNOS E JÁ RETORNA LEVANDO OS ALUNOS DO PERÍODO VESPERTINO DA MESMA ESCOLA. 17H REPETE O PERCUSO DAS 12H.				

ROTA	10	Unidade Meses	Qtde Veículo	Valor Mensal	Valor Anual
DESTINO	UE ENGENHEIRO JOÃO BENTO – DISTRITO SÃO JOÃO DAS CACHOEIRAS - U E JOSÉ ANTONIO DE SOUSA – TERRA VERMELHA				
REGIÃO ATENDIDA	REGIÃO DA TERRA VERMELHA - REGIÃO DO CIPO				
VEÍCULO	VAN 15 LUGARES				
MOTORISTA	CARLOS SALDANHA				
EXTENSÃO DA ESTRADA	MANHÃ: 30.427 m	TOTAL PERCORRIDO: 145.816 m	10	1	
	MEIO DIA: 38.463 m				
	MEIO DIA: 38.463 m				
	TARDE: 38.463 m				
PERCURSO	MATUTINO E VESPERTINO 6H SAI DA FAZ TERRA VERMELHA ATÉ O DISTRITO SÃO JOÃO DAS CACHOEIRAS NA UE ENGENHEIRO JOÃO BENTO. 12H SAI UE ENG JOÃO BENTO ATÉ A FTERRA VERMELHA, DEIXA OS ALUNOS E JÁ RETORNA LEVANDO OS ALUNOS DO PERÍODO VESPERTINO DA MESMA ESCOLA. 17H REPETE O PERCUSO DAS 12H.				



ESTADO DO MARANHÃO
PREFEITURA MUNICIPAL DE CAROLINA
DIVISÃO DE COMPRAS

Praça Alípio Carvalho, nº 50, Centro.
CEP: 65.980-000 - Carolina/MA

Folha n° *RMC* 300
Processo n° 017/2024

ROTA	11	Unidade Meses	Qtde Veículo	Valor Mensal	Valor Anual
DESTINO	UE ENGENHEIRO JOÃO BENTO – DISTRITO SÃO JOÃO DAS CACHOEIRAS - JI LUIS JUCÁ - DISTRITO SÃO JOÃO DAS CACHOEIRAS				
REGIÃO ATENDIDA	REGIÃO DA FAZENDA CRUZEIRO DO SUL - REGIÃO DO MARRECO				
VEÍCULO	MICROONIBUS 4X2 20 LUGARES				
EXTENSÃO DA ESTRADA	MANHÃ: 21.622 m	TOTAL PERCORRIDO: 102.464 m	10	1	
	MEIO DIA: 21.622 m				
	MEIO DIA: 14.805 m				
	TARDE: 14.805 m				
	TARDE: 14.805 m				
NOITE: 14.805 m					
PERCURSO	MATUTINO, VESPERTINO E NOTURNO MANHÃ: 6H SAI DA FAZ CRUZEIRO DO SUL ATÉ O DISTRITO SÃO JOÃO DAS CACHOEIRAS NA UE ENGENHEIRO JOÃO BENTO. 12H SAI DA UE ENG JOÃO BENTO ATÉ A FAZENDA CANDEIA, DEIXA OS ALUNOS E JÁ RETORNA LEVANDO OS ALUNOS DO PERÍODO VESPERTINO DA MESMA ESCOLA. 17H REPETE O PERCUSO DAS 12H.				



ESTADO DO MARANHÃO
PREFEITURA MUNICIPAL DE CAROLINA
DIVISÃO DE COMPRAS

Praça Alípio Carvalho, nº 50, Centro.
CEP: 65.980-000 - Carolina/MA

PMC
Folha nº 301
Processo nº 017/2024

ROTA	12	Unidade Meses	Qtde Veículo	Valor Mensal	Valor Anual
DESTINO	UE ENGENHEIRO JOÃO BENTO – DISTRITO SÃO JOÃO DAS CACHOEIRAS - JI LUIS JUCÁ - DISTRITO SÃO JOÃO DAS CACHOEIRAS				
REGIÃO ATENDIDA	REGIÃO DA FAZENDA NOVA - REGIÃO DO TABULEIRO DOS BOIS - REGIÃO DO CURRAL QUEIMADO				
VEÍCULO	VEÍCULO 7 LUGARES 4X4				
MOTORISTA	JOÃO DE DEUS				
EXTENSÃO DA ESTRADA	MANHÃ: 51.871 m	TOTAL PERCORRIDO: 213.650 m	10	1	
	MEIO DIA: 51.871 m				
	TARDE: 65.133 m				
	NOITE: 44.775 m				
PERCURSO	MATUTINO, VESPERTINO E NOTURNO 6H SAI DA FAZ NOVA, PASSA PELO TABULEIRO DOS BOIS E PELO CURRAL QUEIMADO ATÉ O DISTRITO SÃO JOÃO DAS CACHOEIRAS NA UE ENGENHEIRO JOÃO BENTO. 12H SAI DA UE ENG JOÃO BENTO ATÉ A FAZENDA NOVA, DEIXA OS ALUNOS E JÁ RETORNA LEVANDO OS ALUNOS DO PERÍODO VESPERTINO DA MESMA ESCOLA. 17H REPETE O PERCUSO DAS 12H.				



ESTADO DO MARANHÃO
PREFEITURA MUNICIPAL DE CAROLINA
DIVISÃO DE COMPRAS

Praça Alípio Carvalho, nº 50, Centro.
CEP: 65.980-000 - Carolina/MA

PMC
Folha nº 102
Processo nº 017/2024

ROTA	13	Unidade Meses	Qtde Veículo	Valor Mensal	Valor Anual
DESTINO	UE IRIS BULGARELLI – SANTA RITA DOS ITALIANOS - UE ENGENHEIRO JOÃO BENTO – DISTRITO SÃO JOÃO DAS CACHOEIRAS				
REGIÃO ATENDIDA	REGIÃO DA ESTIVA - REGIÃO DO JENIPAPO DOS BEZERRA - REGIÃO DO SANTA RITA DOS ITALIANOS				
VEÍCULO	MICROONIBUS 4X4 12 LUGARES				
EXTENSÃO DA ESTRADA	MANHÃ: 28.193 m	TOTAL PERCORRIDO: 112.772 m	10	1	
	MEIO DIA: 28.193 m				
	MEIO DIA: 28.193 m				
	TARDE: 28.193 m				
PERCURSO	MATUTINO E VESPERTINO 6H SAI DA FAZ ESTIVA, PASSA PELO JENIPAPO DOS BEZERRA ATÉ O SANTA RITA DOS ITALIANO NA UE IRIS BULGARELLI. 12H SAI DA UE IRIS BULGARELLI ATÉ A FAZENDA ESTIVA, DEIXA OS ALUNOS E JÁ RETORNA LEVANDO OS ALUNOS DO PERÍODO VESPERTINO PASSANDO PELO JENIPAPO DOS BEZERRA, PELA SANTA RITA DOS ITALIANOS ATÉ O DISTRITO SÃO JOÃO DAS CACHOEIRAS NA UE ENG JOÃO BENTO. 17H FAZ O PERCUSO INVERSO DO PERCUSO DE 12H.				



ESTADO DO MARANHÃO
PREFEITURA MUNICIPAL DE CAROLINA
DIVISÃO DE COMPRAS

Praça Alípio Carvalho, nº 50, Centro.
CEP: 65.980-000 - Carolina/MA

Folha nº ^{PMC} 103
Processo nº 017/2024

ROTA	14	Unidade Meses	Qtde Veículo	Valor Mensal	Valor Anual
DESTINO	UE RAIMUNDO DA COSTA RODRIGUES - UE ENGENHEIRO JOÃO BENTO – DISTRITO SÃO JOÃO DAS CACHOEIRAS				
REGIÃO ATENDIDA	REGIÃO DO ASSENTAMENTO ANAJÁ - REGIÃO DO JENIPAPO DOS BEZERRA - REGIÃO DO SANTA RITA DOS ITALIANOS				
VEÍCULO	VAN 15 LUGARES				
EXTENSÃO DA ESTRADA	MANHÃ: 28.478 m	TOTAL PERCORRIDO: 143.194 m	10	1	
	MEIO DIA: 28.478 m				
	MEIO DIA: 27.601 m				
	TARDE: 27.601 m				
	TARDE: 15.518 m				
NOITE: 15.518 m					
PERCURSO	MATUTINO, VESPERTINO E NOTURNO 6H SAI DO ASSENTAMENTO ANAJÁ, PASSA PELO BURITIZINHO ATÉ A UE RAIMUNDO RODRIGUES DA COSTA. 12H SAI DA UE RAIMUNDO RODRIGUES DA COSTA ATÉ O ASSENTAMENTO ANAJÁ, DEIXA OS ALUNOS E JÁ RETORNA LEVANDO OS ALUNOS DO PERÍODO VESPERTINO PASSANDO PELO BURITIZINHO ATÉ A BR 230, ONDE FAZ O TRANSBORDO DOS ALUNOS PARA QUE VEM DO SÃO JOSÉ DOS PEREIRA ATÉ O DISTRITO SÃO JOÃO DAS CACHOEIRAS NA UE ENG JOÃO BENTO. 17H FAZ O PERCURSO INVERSO DO PERCURSO DE 12H, DEIXANDO OS ALUNOS NO ASSENTAMENTO ANAJÁ E BUSCANDO OS ALUNOS DO PERÍODO NOTURNO ATÉ A BR 230, ONDE FAZ O MESMO TRANSBORDO.				



ESTADO DO MARANHÃO
PREFEITURA MUNICIPAL DE CAROLINA
DIVISÃO DE COMPRAS

Praça Alípio Carvalho, nº 50, Centro.
CEP: 65.980-000 - Carolina/MA

PMC
Folha nº 104
Processo nº 017/2024

ROTA	15	Unidade Meses	Qtde Veículo	Valor Mensal	Valor Anual
DESTINO	UE JOAO SILVEIRA	10	1		
REGIÃO ATENDIDA	REGIÃO DA CANABRAVA				
VEÍCULO	KOMBI OU SIMILAR				
EXTENSÃO DA ESTRADA	MANHÃ: 32.190 m MEIO DIA: 46.665 m TARDE: 32.190 m TOTAL PERCORRIDO: 111.045 m				
PERCURSO	MATUTINO E VESPERTINO SAI AS 5H30MIN DAS PROXIMIDADES DA CANABRAVA, PASSA PELO GALEÃO E FAZ BARRAGEM ATÉ A ESCOLA JOÃO SILVEIRA E RETORNA ÀS 11H30MIN. NO PERÍODO DA TARDE SAI ÀS 12H00MIN REPETINDO O PERCURSO E RETORNA ÀS 17H30MIN.				

ROTA	16	Unidade Meses	Qtde Veículo	Valor Mensal	Valor Anual
DESTINO	UE ADALBERTO RIBEIRO - TABOQUINHA	10	1		
REGIÃO ATENDIDA	REGIÃO DA TIUBA - TABOQUINHA				
VEÍCULO	KOMBI OU SIMILAR				
EXTENSÃO DA ESTRADA	MANHÃ: 28.275 m MEIO DIA: 28.275 m MEIO DIA: 23.472 m TARDE: 23.472 m TOTAL PERCORRIDO: 103.494 m				
PERCURSO	MATUTINO E VESPERTINO 6H SAI DA FAZ SANTA LUZIA PASSA PELA TIUBA ATÉ A TABOQUINHA NA UE ADALBERTO RIBEIRO. 12H FAZ O PERCUSO INVERSO ATÉ A FAZ SANTA LUZIA E VOLTA NO MESMO PERCUSO ATÉ A TABOQUINHA LEVANDO OS ALUNOS DA TARDE.				



ESTADO DO MARANHÃO
PREFEITURA MUNICIPAL DE CAROLINA
DIVISÃO DE COMPRAS

Praça Alípio Carvalho, nº 50, Centro.
CEP: 65.980-000 - Carolina/MA

PMC
Folha nº 105
Processo nº 017/2024

ROTA	17	Unidade Meses	Qtde Veículo	Valor Mensal	Valor Anual
DESTINO	UE JOSÉ CORREIA LIMA		10	1	
REGIÃO ATENDIDA	REGIÃO DO SÃO BENTO - REGIÃO POR ENQUANTO				
VEÍCULO	VAN 15 LUGARES				
EXTENSÃO DA ESTRADA	MEIO DIA: 36.838 m	TOTAL PERCORRIDO: 73.676 m			
	TARDE: 36.838 m				
PERCURSO	VESPERTINO 12H SAI DO POR ENQUANTO ATÉ O SÃO BENTO NA UE JOSÉ CORREIA LIMA. 17H FAZ O PERCUSO INVERSO ATÉ O POR ENQUANTO.				

ROTA	18	Unidade Meses	Qtde Veículo	Valor Mensal	Valor Anual
DESTINO	UE JOÃO SILVEIRA		10	1	
REGIÃO ATENDIDA	REGIÃO SÃO GONÇALO - REGIÃO DO PARAÍSO				
VEÍCULO	KOMBI OU SIMILAR				
EXTENSÃO DA ESTRADA	MEIO DIA: 42.985 m	TOTAL PERCORRIDO: 85.970 m			
	TARDE: 42.985 m				
PERCURSO	VESPERTINO 12H SAI DO SÃO GONÇALO ATÉ A CANABRACA NA UE JOÃO SILVEIRA. 17H FAZ O PERCUSO INVERSO ATÉ O POR ENQUANTO.				



ESTADO DO MARANHÃO
PREFEITURA MUNICIPAL DE CAROLINA
DIVISÃO DE COMPRAS

Praça Alípio Carvalho, nº 50, Centro.
CEP: 65.980-000 - Carolina/MA

PMC
Folha nº 106
Processo nº 017/2024

ROTA	19	Unidade Meses	Qtde Veículo	Valor Mensal	Valor Anual
DESTINO	BR 010 – ZONA URBANA		10	1	
REGIÃO ATENDIDA	REGIÃO SÃO JOSÉ DOS LOUROS				
VEÍCULO	KOMBI OU SIMILAR				
EXTENSÃO DA ESTRADA	MEIO DIA: 47.180 m TARDE: 47.180 m	TOTAL PERCORRIDO: 94.360 m			
PERCURSO	VESPERTINO 12H SAI DO SÃO JOSÉ DOS LOUROS ATÉ A BR 010 ONDE FAZ O TRANSBORDO DOS ALUNOS PARA O ONIBUS TRANSPORTA OS ALUNOS PARA A ZONA URBANA. 17H FAZ O PERCUSO INVERSO.				

ROTA	20	Unidade Meses	Qtde Veículo	Valor Mensal	Valor Anual
DESTINO	UE JUCA NOLETO - PALMEIRINHA		10	1	
REGIÃO ATENDIDA	REGIÃO LIMOEIRO				
VEÍCULO	MICROONIBUS 4X4 22 LUGARES				
EXTENSÃO DA ESTRADA	MEIO DIA: 55.946 m TARDE: 55.946 m	TOTAL PERCORRIDO: 111.892 m			
PERCURSO	VESPERTINO 12H SAI DA REGIÃO DO LIMOEIRO ATÉ A PALMEIRINHA NA UE JUCA NOLETO, LEVANDO TAMBEM 04 ALUNOS ATÉ UM PONTO QUE ENCONTRA COM O VEÍCULO DA ROTA 22. 17H FAZ O PERCUSO INVERSO.				



ESTADO DO MARANHÃO
PREFEITURA MUNICIPAL DE CAROLINA
DIVISÃO DE COMPRAS

Praça Alípio Carvalho, nº 50, Centro.
CEP: 65.980-000 - Carolina/MA

PMC
Folha nº 107
Processo nº 017/2024

ROTA	21	Unidade Meses	Qtde Veículo	Valor Mensal	Valor Anual
DESTINO	UE ROMUALDO DA COSTA LIMA – BOA ESPERANÇA				
REGIÃO ATENDIDA	BEIRA DO CORREGO CAMALEÃO - REGIÃO DO RIBEIRÃO OURO - CABECEIRA GRANDE				
VEÍCULO	VEÍCULO 7 LUGARES 4X4				
EXTENSÃO DA ESTRADA	MANHÃ: 30.885 m	TOTAL PERCORRIDO: 92.655 m	10	1	
	MEIO DIA: 30.885 m				
	TARDE: 30.885 m				
PERCURSO	MATUTINO 6H30M SAI DA REGIÃO DO CORREGO CAMALEÃO PASSA PELO RIBEIRÃO OURO E CABECEIRA GRANDE ATÉ A BOA ESPERANÇA NA UE ROMUALDO DA COSTA LIMA. 17H FAZ O PERCUSO INVERSO.				

ROTA	22	Unidade Meses	Qtde Veículo	Valor Mensal	Valor Anual
DESTINO	UE WILSON PEREIRA JACOME - UE JOÃO ALVES BEZERRA				
REGIÃO ATENDIDA	REGIÃO DA RESSACA - REGIÃO DO RIBEIRÃO OURO - CABECEIRA GRANDE				
VEÍCULO	MICROONIBUS 4X2 22 LUGARES				
EXTENSÃO DA ESTRADA	MANHÃ: 59.501 m	TOTAL PERCORRIDO: 182.743 m	10	1	
	MEIO DIA: 59.525 m				
	TARDE: 63.717 m				
PERCURSO	MATUTINO E VESPERTINO 6.30H SAI DA REGIÃO DA RESSACA ATÉ A MUTAMBA NA UE WILSON PEREIRA JACOME. 11H FAZ O PERCURSO INVERSO DEIXANDO OS ALUNOS DA MANHÃ E BUSCANDO OS ALUNOS DA TARDE, SAINDO DA RESSACA, PASSANDO PELA MUTAMBA ATÉ A SANTA RITA DOS BEZERRA NA UE JOAO ALVES BEZERRA. 17H FAZ O PERCUSO INVERSO ATÉ A REGIÃO DA RESSACA.				



ESTADO DO MARANHÃO
PREFEITURA MUNICIPAL DE CAROLINA
DIVISÃO DE COMPRAS

Praça Alípio Carvalho, nº 50, Centro.
CEP: 65.980-000 - Carolina/MA

PMC
Folha nº 108
Processo nº 017/2024

ROTA	23	Unidade Meses	Qtde Veículo	Valor Mensal	Valor Anual
DESTINO	UE JOÃO ALVES BEZERRA – SANTA RITA DOS BEZERRA				
REGIÃO ATENDIDA	CANTO BOM - SÃO JOSÉ DOS LOUROS				
VEÍCULO	L200 CABINE DUPLA – TRANSPORTE NA CARROCERIA				
EXTENSÃO DA ESTRADA	MANHÃ: 28.275 m	TOTAL PERCORRIDO: 112.437 m	10	1	
	MEIO DIA: 50.091 m				
	TARDE: 18.428 m				
PERCURSO	MATUTINO E VESPERTINO 6:30H SAI DA CANTO BOM PASSA PELO SÃO JOSÉ DOS LOUROS ATÉ A SANTA RITA DOS BEZERRA NA UE JOÃO ALVES BEZERRA. 11H FAZ O PERCURSO INVERSO DEIXANDO OS ALUNOS DA MANHÃ E BUSCANDO OS ALUNOS DA TARDE. SAINDO DO CANTO BOM ATÉ A SANTA RITA DOS BEZERRA NA UE JOAO ALVES BEZERRA. 17H FAZ O PERCUSO INVERSO ATÉ A REGIÃO DO CANTO BOM.				

ROTA	24	Unidade Meses	Qtde Veículo	Valor Mensal	Valor Anual
DESTINO	UE ADALBERTO RIBEIRO – TABOQUINHA				
REGIÃO ATENDIDA	REGIÃO DO GROTÃO				
VEÍCULO	KOMBI OU SIMILAR				
EXTENSÃO DA ESTRADA	MANHÃ: 53.462 m	TOTAL PERCORRIDO: 172.887 m	10	1	
	MEIO DIA: 69.007 m				
	TARDE: 50.418 m				
PERCURSO	MATUTINO E VESPERTINO 6:30H SAI DA REGIÃO DO GROTÃO ATÉ A TABOQUINHA NA UE ADALBERTO RIBEIRO. 11H FAZ O PERCURSO INVERSO DEIXANDO OS ALUNOS DA MANHÃ E BUSCANDO OS ALUNOS DA TARDE, SAINDO DO GROTÃO ATÉ A TABOQUINHA NA UE ADALBERTO RIBEIRO. 17H FAZ O PERCUSO INVERSO.				



ESTADO DO MARANHÃO
PREFEITURA MUNICIPAL DE CAROLINA
DIVISÃO DE COMPRAS

Praça Alípio Carvalho, nº 50, Centro.
CEP: 65.980-000 - Carolina/MA

PMC
Folha nº 109
Processo nº 017/2024

ROTA	25	Unidade Meses	Qtde Veículo	Valor Mensal	Valor Anual
DESTINO	UE JOÃO ALVES BEZERRA – SANTA RITA DOS BEZERRA				
REGIÃO ATENDIDA	REGIÃO DO RIO SÃO RAIMUNDO - SIBÉRIA				
VEÍCULO	VAN OU MICROONIBUS 4X2 19 LUGARES				
EXTENSÃO DA ESTRADA	MANHÃ: 35.555 m	TOTAL PERCORRIDO: 105.449 m	10	1	
	MEIO DIA: 35.555				
	TARDE: 34.339				
PERCURSO	MATUTINO E VESPERTINO 6:30H SAI DA BEIRA DO RIO SÃO RAIMUNDO, PASSANDO PELO POVOADO SIBÉRIA, ATÉ A SANTA RITA DOS BEZERRA NA UE JOÃO ALVES BEZERRA. 11H FAZ O PERCURSO INVERSO DEIXANDO OS ALUNOS DA MANHÃ E BUSCANDO OS ALUNOS DA TARDE, SAINDO DA BEIRA DO RIO SÃO RAIMUNDO, PASSANDO PELO POVOADO SIBÉRIA, ATÉ A SANTA RITA DOS BEZERRA NA UE JOÃO ALVES BEZERRA. 17H FAZ O PERCUSO INVERSO.				



ESTADO DO MARANHÃO
PREFEITURA MUNICIPAL DE CAROLINA
DIVISÃO DE COMPRAS

Praça Alípio Carvalho, nº 50, Centro.
CEP: 65.980-000 - Carolina/MA

Folha nº *110*
Processo nº 017/2024

ROTA	26	Unidade Meses	Qtde Veículo	Valor Mensal	Valor Anual
DESTINO	UE COSME COELHO – SÃO JOSÉ DOS PEREIRA - UE FRANCISCO ANANIAS – SOLTA - UE ENGENHEIRO JOÃO BENTO – SÃO JOAO DAS CACHOEIRAS				
REGIÃO ATENDIDA	REGIÃO DO FAZENDA SANTA URSULA - FAZENDA ONÇA - CANTO DO REMANSO - SOLTA				
VEÍCULO	VAN OU MICROONIBUS 4X2 19 LUGARES				
EXTENSÃO DA ESTRADA	MANHÃ: 23.114 m	TOTAL PERCORRIDO: 161.796 m	10	1	
	MEIO DIA: 32.613 m				
	TARDE: 45.384 m				
	NOITE: 31.651 m				
	NOITE: 29.034 m				
PERCURSO	MATUTINO, VESPERTINO E NOTURNO 6:30H SAI DA FAZENDA SANTA URSULA, PASSANDO PELA FAZENDA ONÇA, PELO POVOADO SOLTA DEIXANDO ALGUNS ALUNOS. DEPOIS VAI ATÉ O CANTO DO REMANSO E VOLTA PARA O POVOADO SOLTA NA UE COSME COELHO. 11H FAZ O PERCURSO INVERSO DEIXANDO OS ALUNOS DA MANHÃ E BUSCANDO OS ALUNOS DA TARDE, SAINDO DO CANTO DO REMANSO ATÉ O POVOADO SÃO JOSÉ DOS PEREIRA ONDE ENCONTRA COM O ONIBUS QUE LEVA OS ALUNOS PARA O DISTRITO SÃO JOÃO DAS CACHOEIRAS NA UE ENG JOÃO BENTO. 17H FAZ O PERCUSO INVERSO, DEIXANDO OS ALUNOS DA TARDE E BUSCANDO DO NOITE, REPETINDO O PERCURSO DAS 11H. 22H FAZ O PERCURSO INVERSO.				



ESTADO DO MARANHÃO
PREFEITURA MUNICIPAL DE CAROLINA
DIVISÃO DE COMPRAS

Praça Alípio Carvalho, nº 50, Centro.
CEP: 65.980-000 - Carolina/MA

PMC
Folha nº 111
Processo nº 017/2024

ROTA	27	Unidade Meses	Qtde Veículo	Valor Mensal	Valor Anual
DESTINO	UE MARTINHO BENEDITO – BACURI DO LAJES - ZONA URBANA				
REGIÃO ATENDIDA	REGIÃO DO ELIAS				
VEÍCULO	KOMBI OU SIMILAR				
EXTENSÃO DA ESTRADA	MANHÃ: 35.545 m	TOTAL PERCORRIDO: 103.292 m	10	1	
	MEIO DIA: 46.257 m				
	TARDE: 21.490 m				
PERCURSO	MATUTINO E VESPERTINO 6H30MH SAI DA REGIÃO DO ELIAS E VAI ATÉ O BACURI DO LAJES NA UE MARTINHO BENEDITO. 11H FAZ O PERCURSO INVERSO DEIXANDO OS ALUNOS DA MANHÃ E BUSCANDO OS ALUNOS DA TARDE, SAINDO DO ELIAS ATÉ ONDE ENCONTRA COM O ONIBUS QUE LEVA OS ALUNOS PARA AS UE ZONA URBANA. 17H RETORNA.				

ROTA	28	Unidade Meses	Qtde Veículo	Valor Mensal	Valor Anual
DESTINO	UE COSME COELHO – SÃO JOSÉ DOS PEREIRA				
REGIÃO ATENDIDA	REGIÃO ONÇA - FAZ. SANTA URSULA - REGIÃO BOLÍVIA				
VEÍCULO	KOMBI OU SIMILAR				
EXTENSÃO DA ROTA	MANHÃ: 37.263 m	TOTAL PERCORRIDO: 105.637 m	10	1	
	MEIO DIA: 39.170 m				
	TARDE: 29.204 m				
PERCURSO	MATUTINO E VESPERTINO 5H30M SAI DA REGIÃO DA ONÇA, PASSA NA FAZENDA SANTA URSULA ATÉ O POVOADO SÃO JOSÉ DO PEREIRA NA UE COSME COELHO ONDE DEIXA ALGUNS ALUNOS, SEGUE DE LA ATÉ A REGIÃO DA BOLIVIA E RETORNA PARA A ESCOLA. 11H FAZ O PERCURSO INVERSO DEIXANDO OS ALUNOS DA MANHÃ E BUSCANDO OS ALUNOS DA TARDE, REPETINDO O PERCUSO DA MANHÃ. 17H FAZ O PERCUSO INVERSO.				



ESTADO DO MARANHÃO
PREFEITURA MUNICIPAL DE CAROLINA
DIVISÃO DE COMPRAS

Praça Alípio Carvalho, nº 50, Centro.
CEP: 65.980-000 - Carolina/MA

PMc
Folha nº 112
Processo nº 017/2024

ROTA	29	Unidade Meses	Qtde Veículo	Valor Mensal	Valor Anual
DESTINO	UE COSME COELHO – SÃO JOSÉ DOS PEREIRA				
REGIÃO ATENDIDA	REGIÃO DO AMARELO				
VEÍCULO	VEÍCULO 7 LUGARES 4X4				
EXTENSÃO DA ESTRADA	MANHÃ: 37.688 m	10	1		
	MEIO DIA: 37.688 m				
	MEIO DIA: 37.688 m				
	TARDE: 37.688 m				
TOTAL PERCORRIDO: 150.752 m					
PERCURSO	MATUTINO, VESPERTINO E NOTURNO 5:30H SAI DA REGIÃO DO AMARELO, ATÉ O POVOADO SÃO JOSÉ DO PEREIRA NA UE COSME COELHO. 11H FAZ O PERCURSO INVERSO DEIXANDO OS ALUNOS DA MANHÃ E BUSCANDO OS ALUNOS DA TARDE, REPETINDO O PERCUSO DA MANHÃ. 17H FAZ O PERCUSO INVERSO, DEIXANDO OS ALUNOS DA TARDE E BUSCANDO OS ALUNOS DA NOITE, REPETINDO O PERCUSO DA TARDE.				

ROTA	30	Unidade Meses	Qtde Veículo	Valor Mensal	Valor Anual
DESTINO	UE NORBERTO JOSÉ DA SILVA – BURITIRANA				
REGIÃO ATENDIDA	REGIÃO DO OLHO D'ÁGUA - SERRA VERMELHA – GAVIÃO - CANTO DO PORTO				
VEÍCULO	VEÍCULO 7 LUGARES 4X4				
EXTENSÃO DA ESTRADA	MEIO DIA: 74.632 m	10	1		
	TARDE: 74.632 m				
TOTAL PERCORRIDO: 149.264 m					
PERCURSO	VESPERTINO 11H SAI DA REGIÃO DO OLHO D'ÁGUA, PASSANDO PELA SERRA VERMELHA, PELO GAVIÃO E PELO CANTO DO PORTO, ATÉ O POVOADO BURITIRANA NA UE NORBERTO JOSÉ DA SILVA. 17H FAZ O PERCURSO INVERSO.				



ESTADO DO MARANHÃO
PREFEITURA MUNICIPAL DE CAROLINA
DIVISÃO DE COMPRAS

Praça Alípio Carvalho, nº 50, Centro.
CEP: 65.980-000 - Carolina/MA

PMc
Folha nº 113
Processo nº 017/2024

ROTA	31	Unidade Meses	Qtde Veículo	Valor Mensal	Valor Anual
DESTINO	UE ADOZINDA LUSO PIRES – RIACHO FUNDO				
REGIÃO ATENDIDA	CACHOEIRA DO PRATA				
VEÍCULO	VEÍCULO 7 LUGARES 4X4				
EXTENSÃO DA ESTRADA	MEIO DIA: 29.495 m	10	1		
	TARDE: 29.495 m				
PERCURSO	VESPERTINO 11H SAI DA CACHOEIRA DO PRATA ATÉ O RIACHO FUNDO NA UE ODOZINDA LUSO PIRES. 17H FAZ O PERCURSO INVERSO.				

ROTA	32	Unidade Meses	Qtde Veículo	Valor Mensal	Valor Anual
DESTINO	UE NORBERTO JOSÉ DA SILVA – BURITIRANA				
REGIÃO ATENDIDA	RIBEIRÃO CANCELA - RIACHO FUNDO				
VEÍCULO	VEÍCULO 7 LUGARES 4X4				
MOTORISTA	LAURO				
EXTENSÃO DA ESTRADA	MEIO DIA: 57.267 m	10	1		
	TARDE: 57.267 m				
PERCURSO	VESPERTINO 11H SAI DO RIBEIRÃO CANCELA, PASSA PELO RIACHO FUNDO A ATÉ O POVOADO BURITIRANA NA UE NORBERTO JOSÉ DA SILVA. 17H FAZ O PERCURSO INVERSO.				



ESTADO DO MARANHÃO
PREFEITURA MUNICIPAL DE CAROLINA
DIVISÃO DE COMPRAS

Praça Alípio Carvalho, nº 50, Centro.
CEP: 65.980-000 - Carolina/MA

PMc
Folha nº 114
Processo nº 017/2024

ROTA	33	Unidade Meses	Qtde Veículo	Valor Mensal	Valor Anual	
DESTINO	UE NORBERTO JOSÉ DA SILVA – BURITIRANA					
REGIÃO ATENDIDA	RIBEIRÃO SALTO - CACHOEIRA DE SÃO ROMÃO					
VEÍCULO	MICROONIBUS 4X4 12 LUGARES					
EXTENSÃO DA ESTRADA	MANHÃ: 49.830 m	10	1			
	MEIO DIA: 44.582 m					TOTAL PERCORRIDO: 138.994 m
	TARDE: 44.582 m					
PERCURSO	MATUTINO E VESPERTINO 06H SAI DO SÃO ROMÃO, PASSA PELO SALTO A ATÉ O POVOADO BURITIRANA NA UE NORBERTO JOSÉ DA SILVA. 11H FAZ O PERCURSO INVERSO, DEIXANDO OS ALUNOS DA MANHÃ E BUSCANDO OS DA TARDE. 17H FAZ O PERCURSO INVERSO.					

ROTA	34	Unidade Meses	Qtde Veículo	Valor Mensal	Valor Anual
DESTINO	CHURUPITA - MUTAMBA - SANTA RITA DOS BEZERRAS - UE CAROLINA				
REGIÃO ATENDIDA	MUTAMBA - SANTA RITA DOS BEZERRAS				
VEÍCULO ATUAL	MICRO-ÔNIBUS				
EXTENSÃO PERCORRIDA	TARDE: 65 Km	10	1		
	TOTAL PERCORRIDO: 65,00 Km				
PERCURSO	VESPERTINO SAI DE CAROLINA AS 10H30MIN COM DESTINO A E REGIÃO DA CHURUPITA/ MUTAMBA E SANTA RITA DOS BEZERRAS, TRÁS OS ALUNOS PARA CAROLINA. AGUARDA O TERMINO DA AULA E RETORNA A PARTIR DAS 17H30MIN PARA OS RESPECTIVOS POVOADOS, FINALIZANDO RETORNA PARA CAROLINA.				



ESTADO DO MARANHÃO
PREFEITURA MUNICIPAL DE CAROLINA
DIVISÃO DE COMPRAS


Praça Alípio Carvalho, nº 50, Centro.
CEP: 65.980-000 - Carolina/MA

PMC
Folha nº 115
Processo nº 017/2024

ROTA	35	Unidade Meses	Qtde Veículo	Valor Mensal	Valor Anual
DESTINO	UE NORBERTO JOSÉ DA SILVA – BURITIRANA		10	1	
REGIÃO ATENDIDA	CANTO DO PORTO - CANTO DA ROSA – AXIXÁ – COCO - CABECEIRA DOS FORNOS – FORNOS – JENIPAPO – TAQUARI - REGALO				
VEÍCULO	MICROONIBUS 4X4 22 LUGARES OU SIMILAR				
EXTENSÃO DA ESTRADA	MANHÃ: 48.144 m MEIO DIA: 48.144 m TARDE: 48.144 m	TOTAL PERCORRIDO: 144.432 m			
PERCURSO	MATUTINO E VESPERTINO 06H SAI DO CANTO DO PORTO, PASSA POR DIVERSAS REGIÕES A ATÉ O POVOADO BURITIRANA NA UE NORBERTO JOSÉ DA SILVA. 11H FAZ O PERCURSO INVERSO, DEIXANDO OS ALUNOS DA MANHÃ E BUSCANDO OS DA TARDE. 17H FAZ O PERCURSO INVERSO				



ESTADO DO MARANHÃO
PREFEITURA MUNICIPAL DE CAROLINA
DIVISÃO DE COMPRAS
Praça Alípio Carvalho, nº 50, Centro.
CEP: 65.980-000 - Carolina/MA



OFÍCIO Nº 028/2024-DC/SEMAFIPU

Carolina/MA, 23 de abril de 2024.

A Sua Senhoria o Senhor
JOSÉ RIBAMAR LIMA DA SILVA
Administrador da **D SALATIEL M DA SILVA**
Rua Cuiabá, 07, Pantanal.
CEP: 65.700-000 - Bacabal/MA

Assunto: Proposta de Preços

Senhor Administrador,

Solicitamos a Vossa Senhoria uma Proposta de Preços, cujo objeto é a **Contratação de empresa para prestação de serviços de Transporte Escolar, conforme Planilha Orçamentária**, em anexo.

Atenciosamente,

ILNARA DOS SANTOS E SILVA
Chefe da Divisão de Compras



ESTADO DO MARANHÃO
PREFEITURA MUNICIPAL DE CAROLINA
DIVISÃO DE COMPRAS

Praça Alípio Carvalho, nº 50, Centro.
CEP: 65.980-000 - Carolina/MA

PMC
Folha nº 117
Processo nº 017/2024

PLANILHA ORÇAMENTÁRIA - ANEXO DO OFÍCIO Nº 028/2024-DC/SEMAFIPU

ROTA		Unidade Meses	Qtde Veículo	Valor Mensal	Valor Anual
ROTA	1				
DESTINO	UE JOSÉ CORREIA LIMA – SÃO BENTO - UE ISAURINA COIMBRA – BAIXA FUNDA				
REGIÃO ATENDIDA	PONTA DA SERRA - SÃO GREGÓRIO - BAIXA FUNDA - SÃO BENTO				
VEÍCULO	MICROONIBUS 4X2				
EXTENSÃO DA ESTRADA	MEIO DIA: 61.047 m TARDE: 61.047 m	TOTAL PERCORRIDO: 122.094 m	10	1	
PERCURSO	VESPERTINO 11H SAI DA PONTA DA SERRA, PASSA POR DIVERSAS REGIÕES ATÉ O SÃO BENTO NA UE JOSÉ CORREIA LIMA. 17H FAZ O PERCURSO INVERSO, DEIXANDO OS ALUNOS.				
ROTA	2				
DESTINO	U. E. NEGÓ MARIANO - U. E. ANTÔNIO CARVALHO FIALHO				
REGIÃO ATENDIDA	CACHOEIRA DO DODÔ - SANTO ANTONIO				
VEÍCULO	VEÍCULO DE 7 LUGARES 4X4				
EXTENSÃO DA ESTRADA	MANHÃ: 47.602 m MEIO DIA: 47.602 m	TOTAL PERCORRIDO: 95.204 m	10	1	
PERCURSO	CACHOEIRA DO DODÔ, BR 010 ATÉ POVOADO CANTO GRANDE.				



ESTADO DO MARANHÃO
PREFEITURA MUNICIPAL DE CAROLINA
DIVISÃO DE COMPRAS

Praça Alípio Carvalho, nº 50, Centro.
CEP: 65.980-000 - Carolina/MA

PMC
Folha nº 118
Processo nº 017/2024

ROTA	3	Unidade Meses	Qtde Veículo	Valor Mensal	Valor Anual
DESTINO	JARDIM DE INFÂNCIA NEGO MARIANO - U. E. ANTÔNIO CARVALHO FIALHO				
REGIÃO ATENDIDA	ALDEIA DO LEÃO - RECANTO DA LUA - FOLHA LARGA - RIO URUPUCHETE				
VEÍCULO	VEÍCULO DE 7 LUGARES 4X4				
EXTENSÃO DA ESTRADA	MANHÃ: 47.740 m	TOTAL PERCORRIDO: 136.185 m	10	1	
	MEIO DIA: 46.675 m				
	TARDE: 41.771 m				
PERCURSO	MATUTINO E VESPERTINO SAI 5H DA MANHÃ VAI ATÉ RIO URUPUCHETE, DEPOIS SEGUE PARA ALDEIA DO LEÃO, RECANTO DA LUA E FOLHA LARGA. RETORNA AS 12H NO MESMO TRAJETO DEIXANDO AS CRIANÇAS DO PERÍODO DA MANHÃ E JÁ BUSCANDO AS CRIANÇAS DO PERÍODO DA TARDE DEIXANDO AS NA ESCOLA ÀS 13H. RETORNA AS 17H DEIXANDO AS CRIANÇAS EM SUAS RESIDÊNCIAS				

ROTA	4	Unidade Meses	Qtde Veículo	Valor Mensal	Valor Anual
DESTINO	UE PEDRO NETO – HELENÓPOLIS				
REGIÃO ATENDIDA	ÁGUA AMARELA				
VEÍCULO	KOMBI OU SIMILAR				
EXTENSÃO DA ESTRADA	MEIO DIA: 21.125 m	TOTAL PERCORRIDO: 42.250 m	10	1	
	TARDE: 21.125 m				
PERCURSO	VESPERTINO 11H SAI DA ÁGUA AMARELA ATÉ O POVOADO HELENÓPOLIS NA UE PEDRO NETO.				



ESTADO DO MARANHÃO
PREFEITURA MUNICIPAL DE CAROLINA
DIVISÃO DE COMPRAS

Praça Alípio Carvalho, nº 50, Centro.
CEP: 65.980-000 - Carolina/MA

PMC
Folha nº 119
Processo nº 017/2024

ROTA	5	Unidade Meses	Qtde Veículo	Valor Mensal	Valor Anual
DESTINO	EU CIRO ARNALDO DE SOUSA – CIRO ARNALDO		10	1	
REGIÃO ATENDIDA	CABECEIRA DO JENIPAPO - SÃO BENEDITO - CIRO ARNALDO				
VEÍCULO	VAN 19 LUGARES				
EXTENSÃO DA ESTRADA	MEIO DIA: 40.215 m	TOTAL PERCORRIDO: 80.430 m			
	TARDE: 40.215 m				
PERCURSO	VESPERTINO SAI DA CABECEIRA DO JENIPAPO, PASSANDO PELO SÃO BENEDITO ATÉ O CIRO ARNALDO.				

ROTA	6	Unidade Meses	Qtde Veículo	Valor Mensal	Valor Anual
DESTINO	UE CIRO ARNALDO DE SOUSA – CIRO ARNALDO		10	1	
REGIÃO ATENDIDA	RETIRO - RIBEIRÃO JENIPAPO				
VEÍCULO	MICROONIBUS 18 lugares				
EXTENSÃO DA ESTRADA	MEIO DIA: 48.582 m	TOTAL PERCORRIDO: 97.164 m			
	TARDE: 48.582 m				
PERCURSO	VESPERTINO SAI DO RETIRO, PASSA PELO RIBEIRÃO JENIPAPO ATÉ O CIRO ARNALDO.				



ESTADO DO MARANHÃO
PREFEITURA MUNICIPAL DE CAROLINA
DIVISÃO DE COMPRAS

Praça Alípio Carvalho, nº 50, Centro.
CEP: 65.980-000 - Carolina/MA

PMC
Folha nº 120
Processo nº 017/2024

ROTA	7	Unidade Meses	Qtde Veículo	Valor Mensal	Valor Anual
DESTINO	CAROLINA – ITAPECURU	10	1		
REGIÃO ATENDIDA	ITAPECURU				
VEÍCULO	MICROÔNIBUS 4X2 25 LUGARES				
EXTENSÃO DA ESTRADA	MANHÃ: 76 Km TARDE: 76 Km NOITE: 76 Km				
PERCURSO	MATUTINO E VESPERTINO SAI AS 6H00MIN DE CAROLINA COM DESTINO AO ITAPECURU, AGUARDA A SAÍDA DOS ALUNOS E RETORNA AS 11H30MIN. SAI AS 12H10MIN DE CAROLINA COM DESTINO AO ITAPECURU, AGUARDA A SAÍDA DOS ALUNOS E RETORNA AS 17H30MIN. SAI AS 18H30MIN DE CAROLINA COM DESTINO AO ITAPECURU, AGUARDA A SAÍDA DOS ALUNOS E RETORNA AS 22H30MIN.				
NOVA ROTA	8	Unidade Meses	Qtde Veículo	Valor Mensal	Valor Anual
DESTINO	UE ENGENHEIRO JOÃO BENTO	10	1		
REGIÃO ATENDIDA	ZONA URBANA				
VEÍCULO	KOMBI OU SIMILAR				
EXTENSÃO DA ESTRADA	NOITE: 16.304 m NOITE: 16.304 m				
PERCURSO:	NOTURNO 18H SAI DO GENIPAPO DOS BEZERRAS PASSANDO POR SANTA RITA DOS ITALIANOS, SANTA MARIA DOS FERREIRA ATÉ UNIDADE ESCOLAR ENGENHEIRO JOAO BENTO.				



ESTADO DO MARANHÃO
PREFEITURA MUNICIPAL DE CAROLINA
DIVISÃO DE COMPRAS

Praça Alípio Carvalho, nº 50, Centro.
CEP: 65.980-000 - Carolina/MA

PMC
Folha nº 121
Processo nº 017/2024

ROTA	9	Unidade Meses	Qtde Veículo	Valor Mensal	Valor Anual
DESTINO	UE ENGENHEIRO JOÃO BENTO – DISTRITO SÃO JOÃO DAS CACHOEIRAS - JI LUIS JUCÁ – DISTRITO SÃO JOÃO DAS CACHOEIRAS				
REGIÃO ATENDIDA	REGIÃO DAS CANDEIAS				
VEÍCULO	KOMBI OU SIMILAR				
EXTENSÃO DA ESTRADA	MANHÃ: 56.612 m	TOTAL PERCORRIDO: 207.184 m	10	1	
	MEIO DIA: 75.286 m				
	TARDE: 75.286 m				
PERCURSO	MATUTINO E VESPERTINO 6H SAI DA FAZENDA CANDEIA ATÉ O DISTRITO SÃO JOÃO DAS CACHOEIRAS NA UE ENGENHEIRO JOÃO BENTO. 12H SAI UE ENG JOÃO BENTO ATÉ A FAZENDA CANDEIA, DEIXA OS ALUNOS E JÁ RETORNA LEVANDO OS ALUNOS DO PERÍODO VESPERTINO DA MESMA ESCOLA. 17H REPETE O PERCUSO DAS 12H.				

ROTA	10	Unidade Meses	Qtde Veículo	Valor Mensal	Valor Anual
DESTINO	UE ENGENHEIRO JOÃO BENTO – DISTRITO SÃO JOÃO DAS CACHOEIRAS - U E JOSÉ ANTONIO DE SOUSA – TERRA VERMELHA				
REGIÃO ATENDIDA	REGIÃO DA TERRA VERMELHA - REGIÃO DO CIPO				
VEÍCULO	VAN 15 LUGARES				
MOTORISTA	CARLOS SALDANHA				
EXTENSÃO DA ESTRADA	MANHÃ: 30.427 m	TOTAL PERCORRIDO: 145.816 m	10	1	
	MEIO DIA: 38.463 m				
	MEIO DIA: 38.463 m				
	TARDE: 38.463 m				
PERCURSO	MATUTINO E VESPERTINO 6H SAI DA FAZ TERRA VERMELHA ATÉ O DISTRITO SÃO JOÃO DAS CACHOEIRAS NA UE ENGENHEIRO JOÃO BENTO. 12H SAI UE ENG JOÃO BENTO ATÉ A FTERRA VERMELHA, DEIXA OS ALUNOS E JÁ RETORNA LEVANDO OS ALUNOS DO PERÍODO VESPERTINO DA MESMA ESCOLA. 17H REPETE O PERCUSO DAS 12H.				



ESTADO DO MARANHÃO
PREFEITURA MUNICIPAL DE CAROLINA
DIVISÃO DE COMPRAS

Praça Alípio Carvalho, nº 50, Centro.

CEP: 65.980-000 - Carolina/MA

PMC
Folha nº 122
Processo nº 017/2024

ROTA	11	Unidade Meses	Qtde Veículo	Valor Mensal	Valor Anual
DESTINO	UE ENGENHEIRO JOÃO BENTO – DISTRITO SÃO JOÃO DAS CACHOEIRAS - JI LUIS JUCÁ - DISTRITO SÃO JOÃO DAS CACHOEIRAS				
REGIÃO ATENDIDA	REGIÃO DA FAZENDA CRUZEIRO DO SUL - REGIÃO DO MARRECO				
VEÍCULO	MICROONIBUS 4X2 20 LUGARES				
EXTENSÃO DA ESTRADA	MANHÃ: 21.622 m	TOTAL PERCORRIDO: 102.464 m	10	1	
	MEIO DIA: 21.622 m				
	MEIO DIA: 14.805 m				
	TARDE: 14.805 m				
	TARDE: 14.805 m				
NOITE: 14.805 m					
PERCURSO	MATUTINO, VESPERTINO E NOTURNO MANHÃ: 6H SAI DA FAZ CRUZEIRO DO SUL ATÉ O DISTRITO SÃO JOÃO DAS CACHOEIRAS NA UE ENGENHEIRO JOÃO BENTO. 12H SAI DA UE ENG JOÃO BENTO ATÉ A FAZENDA CANDEIA, DEIXA OS ALUNOS E JÁ RETORNA LEVANDO OS ALUNOS DO PERÍODO VESPERTINO DA MESMA ESCOLA. 17H REPETE O PERCUSO DAS 12H.				



ESTADO DO MARANHÃO
PREFEITURA MUNICIPAL DE CAROLINA
DIVISÃO DE COMPRAS

Praça Alípio Carvalho, nº 50, Centro.
CEP: 65.980-000 - Carolina/MA

PMC
Folha nº 123
Processo nº 017/2024

ROTA	12	Unidade Meses	Qtde Veículo	Valor Mensal	Valor Anual
DESTINO	UE ENGENHEIRO JOÃO BENTO – DISTRITO SÃO JOÃO DAS CACHOEIRAS - JI LUIS JUCÁ - DISTRITO SÃO JOÃO DAS CACHOEIRAS				
REGIÃO ATENDIDA	REGIÃO DA FAZENDA NOVA - REGIÃO DO TABULEIRO DOS BOIS - REGIÃO DO CURRAL QUEIMADO				
VEÍCULO	VEÍCULO 7 LUGARES 4X4				
MOTORISTA	JOÃO DE DEUS				
EXTENSÃO DA ESTRADA	MANHÃ: 51.871 m	TOTAL PERCORRIDO: 213.650 m	10	1	
	MEIO DIA: 51.871 m				
	TARDE: 65.133 m				
	NOITE: 44.775 m				
PERCURSO	MATUTINO, VESPERTINO E NOTURNO 6H SAI DA FAZ NOVA, PASSA PELO TABULEIRO DOS BOIS E PELO CURRAL QUEIMADO ATÉ O DISTRITO SÃO JOÃO DAS CACHOEIRAS NA UE ENGENHEIRO JOÃO BENTO. 12H SAI DA UE ENG JOÃO BENTO ATÉ A FAZENDA NOVA, DEIXA OS ALUNOS E JÁ RETORNA LEVANDO OS ALUNOS DO PERÍODO VESPERTINO DA MESMA ESCOLA. 17H REPETE O PERCUSO DAS 12H.				



ESTADO DO MARANHÃO
PREFEITURA MUNICIPAL DE CAROLINA
DIVISÃO DE COMPRAS

Praça Alípio Carvalho, nº 50, Centro.
CEP: 65.980-000 - Carolina/MA

PMC
Folha nº 124
Processo nº 017/2024

ROTA	13	Unidade Meses	Qtde Veículo	Valor Mensal	Valor Anual
DESTINO	UE IRIS BULGARELLI – SANTA RITA DOS ITALIANOS - UE ENGENHEIRO JOÃO BENTO – DISTRITO SÃO JOÃO DAS CACHOEIRAS				
REGIÃO ATENDIDA	REGIÃO DA ESTIVA - REGIÃO DO JENIPAPO DOS BEZERRA - REGIÃO DO SANTA RITA DOS ITALIANOS				
VEÍCULO	MICROONIBUS 4X4 12 LUGARES				
EXTENSÃO DA ESTRADA	MANHÃ: 28.193 m	TOTAL PERCORRIDO: 112.772 m	10	1	
	MEIO DIA: 28.193 m				
	MEIO DIA: 28.193 m				
	TARDE: 28.193 m				
PERCURSO	MATUTINO E VESPERTINO 6H SAI DA FAZ ESTIVA, PASSA PELO JENIPAPO DOS BEZERRA ATÉ O SANTA RITA DOS ITALIANO NA UE IRIS BULGARELLI. 12H SAI DA UE IRIS BULGARELLI ATÉ A FAZENDA ESTIVA, DEIXA OS ALUNOS E JÁ RETORNA LEVANDO OS ALUNOS DO PERÍODO VESPERTINO PASSANDO PELO JENIPAPO DOS BEZERRA, PELA SANTA RITA DOS ITALIANOS ATÉ O DISTRITO SÃO JOÃO DAS CACHOEIRAS NA UE ENG JOÃO BENTO. 17H FAZ O PERCUSO INVERSO DO PERCUSO DE 12H.				



ESTADO DO MARANHÃO
PREFEITURA MUNICIPAL DE CAROLINA
DIVISÃO DE COMPRAS

Praça Alípio Carvalho, nº 50, Centro.
CEP: 65.980-000 - Carolina/MA

PMC
Folha nº 125
Processo nº 017/2024

ROTA	14	Unidade Meses	Qtde Veículo	Valor Mensal	Valor Anual
DESTINO	UE RAIMUNDO DA COSTA RODRIGUES - UE ENGENHEIRO JOÃO BENTO – DISTRITO SÃO JOÃO DAS CACHOEIRAS				
REGIÃO ATENDIDA	REGIÃO DO ASSENTAMENTO ANAJÁ - REGIÃO DO JENIPAPO DOS BEZERRA - REGIÃO DO SANTA RITA DOS ITALIANOS				
VEÍCULO	VAN 15 LUGARES				
EXTENSÃO DA ESTRADA	MANHÃ: 28.478 m	TOTAL PERCORRIDO: 143.194 m	10	1	
	MEIO DIA: 28.478 m				
	MEIO DIA: 27.601 m				
	TARDE: 27.601 m				
	TARDE: 15.518 m				
	NOITE: 15.518 m				
PERCURSO	MATUTINO, VESPERTINO E NOTURNO 6H SAI DO ASSENTAMENTO ANAJÁ, PASSA PELO BURITIZINHO ATÉ A UE RAIMUNDO RODRIGUES DA COSTA. 12H SAI DA UE RAIMUNDO RODRIGUES DA COSTA ATÉ O ASSENTAMENTO ANAJÁ. DEIXA OS ALUNOS E JÁ RETORNA LEVANDO OS ALUNOS DO PERÍODO VESPERTINO PASSANDO PELO BURITIZINHO ATÉ A BR 230, ONDE FAZ O TRANSBORDO DOS ALUNOS PARA QUE VEM DO SÃO JOSÉ DOS PEREIRA ATÉ O DISTRITO SÃO JOÃO DAS CACHOEIRAS NA UE ENG JOÃO BENTO. 17H FAZ O PERCURSO INVERSO DO PERCURSO DE 12H, DEIXANDO OS ALUNOS NO ASSENTAMENTO ANAJÁ E BUSCANDO OS ALUNOS DO PERÍODO NOTURNO ATÉ A BR 230, ONDE FAZ O MESMO TRANSBORDO.				



ESTADO DO MARANHÃO
PREFEITURA MUNICIPAL DE CAROLINA
DIVISÃO DE COMPRAS

Praça Alípio Carvalho, nº 50, Centro.
CEP: 65.980-000 - Carolina/MA

PMC
Folha nº 126
Processo nº 017/2024

ROTA	15	Unidade Meses	Qtde Veículo	Valor Mensal	Valor Anual
DESTINO	UE JOAO SILVEIRA				
REGIÃO ATENDIDA	REGIÃO DA CANABRAVA				
VEÍCULO	KOMBI OU SIMILAR				
EXTENSÃO DA ESTRADA	MANHÃ: 32.190 m	TOTAL PERCORRIDO: 111.045 m	10	1	
	MEIO DIA: 46.665 m				
	TARDE: 32.190 m				
PERCURSO	MATUTINO E VESPERTINO SAI AS 5H30MIN DAS PROXIMIDADES DA CANABRAVA, PASSA PELO GALEÃO E FAZ BARRAGEM ATÉ A ESCOLA JOÃO SILVEIRA E RETORNA ÀS 11H30MIN. NO PERÍODO DA TARDE SAI ÀS 12H00MIN REPETINDO O PERCURSO E RETORNA ÀS 17H30MIN.				

ROTA	16	Unidade Meses	Qtde Veículo	Valor Mensal	Valor Anual
DESTINO	UE ADALBERTO RIBEIRO - TABOQUINHA				
REGIÃO ATENDIDA	REGIÃO DA TIUBA - TABOQUINHA				
VEÍCULO	KOMBI OU SIMILAR				
EXTENSÃO DA ESTRADA	MANHÃ: 28.275 m	TOTAL PERCORRIDO: 103.494 m	10	1	
	MEIO DIA: 28.275 m				
	MEIO DIA: 23.472 m				
	TARDE: 23.472 m				
PERCURSO	MATUTINO E VESPERTINO 6H SAI DA FAZ SANTA LUZIA PASSA PELA TIUBA ATÉ A TABOQUINHA NA UE ADALBERTO RIBEIRO. 12H FAZ O PERCUSO INVERSO ATÉ A FAZ SANTA LUZIA E VOLTA NO MESMO PERCUSO ATÉ A TABOQUINHA LEVANDO OS ALUNOS DA TARDE.				



ESTADO DO MARANHÃO
PREFEITURA MUNICIPAL DE CAROLINA
DIVISÃO DE COMPRAS

Praça Alípio Carvalho, nº 50, Centro.
CEP: 65.980-000 - Carolina/MA

PMC
Folha nº 127
Processo nº 017/2024

ROTA	17	Unidade Meses	Qtde Veículo	Valor Mensal	Valor Anual
DESTINO	UE JOSÉ CORREIA LIMA				
REGIÃO ATENDIDA	REGIÃO DO SÃO BENTO - REGIÃO POR ENQUANTO				
VEÍCULO	VAN 15 LUGARES				
EXTENSÃO DA ESTRADA	MEIO DIA: 36.838 m TARDE: 36.838 m	10	1		
	TOTAL PERCORRIDO: 73.676 m				
PERCURSO	VESPERTINO 12H SAI DO POR ENQUANTO ATÉ O SÃO BENTO NA UE JOSÉ CORREIA LIMA. 17H FAZ O PERCUSO INVERSO ATÉ O POR ENQUANTO.				

ROTA	18	Unidade Meses	Qtde Veículo	Valor Mensal	Valor Anual
DESTINO	UE JOÃO SILVEIRA				
REGIÃO ATENDIDA	REGIÃO SÃO GONÇALO - REGIÃO DO PARAÍSO				
VEÍCULO	KOMBI OU SIMILAR				
EXTENSÃO DA ESTRADA	MEIO DIA: 42.985 m TARDE: 42.985 m	10	1		
	TOTAL PERCORRIDO: 85.970 m				
PERCURSO	VESPERTINO 12H SAI DO SÃO GONÇALO ATÉ A CANABRACA NA UE JOÃO SILVEIRA. 17H FAZ O PERCUSO INVERSO ATÉ O POR ENQUANTO.				



ESTADO DO MARANHÃO
PREFEITURA MUNICIPAL DE CAROLINA
DIVISÃO DE COMPRAS

Praça Alípio Carvalho, nº 50, Centro.
CEP: 65.980-000 - Carolina/MA

PMC
Folha nº 128
Processo nº 017/2024

ROTA	19	Unidade Meses	Qtde Veículo	Valor Mensal	Valor Anual
DESTINO	BR 010 – ZONA URBANA		10	1	
REGIÃO ATENDIDA	REGIÃO SÃO JOSÉ DOS LOUROS				
VEÍCULO	KOMBI OU SIMILAR				
EXTENSÃO DA ESTRADA	MEIO DIA: 47.180 m TARDE: 47.180 m	TOTAL PERCORRIDO: 94.360 m			
PERCURSO	VESPERTINO 12H SAI DO SÃO JOSÉ DOS LOUROS ATÉ A BR 010 ONDE FAZ O TRANSBORDO DOS ALUNOS PARA O ONIBUS TRANSPORTA OS ALUNOS PARA A ZONA URBANA. 17H FAZ O PERCUSO INVERSO.				

ROTA	20	Unidade Meses	Qtde Veículo	Valor Mensal	Valor Anual
DESTINO	UE JUCA NOLETO - PALMEIRINHA		10	1	
REGIÃO ATENDIDA	REGIÃO LIMOEIRO				
VEÍCULO	MICROONIBUS 4X4 22 LUGARES				
EXTENSÃO DA ESTRADA	MEIO DIA: 55.946 m TARDE: 55.946 m	TOTAL PERCORRIDO: 111.892 m			
PERCURSO	VESPERTINO 12H SAI DA REGIÃO DO LIMOEIRO ATÉ A PALMEIRINHA NA UE JUCA NOLETO, LEVANDO TAMBEM 04 ALUNOS ATÉ UM PONTO QUE ENCONTRA COM O VEÍCULO DA ROTA 22. 17H FAZ O PERCUSO INVERSO.				



ESTADO DO MARANHÃO
PREFEITURA MUNICIPAL DE CAROLINA
DIVISÃO DE COMPRAS

Praça Alípio Carvalho, nº 50, Centro.
CEP: 65.980-000 - Carolina/MA

PMC
Folha nº 129
Processo nº 017/2024

ROTA	21	Unidade Meses	Qtde Veículo	Valor Mensal	Valor Anual
DESTINO	UE ROMUALDO DA COSTA LIMA – BOA ESPERANÇA				
REGIÃO ATENDIDA	BEIRA DO CORREGO CAMALEÃO - REGIÃO DO RIBEIRÃO OURO - CABECEIRA GRANDE				
VEÍCULO	VEÍCULO 7 LUGARES 4X4				
EXTENSÃO DA ESTRADA	MANHÃ: 30.885 m	TOTAL PERCORRIDO: 92.655 m	10	1	
	MEIO DIA: 30.885 m				
	TARDE: 30.885 m				
PERCURSO	MATUTINO 6H30M SAI DA REGIÃO DO CORREGO CAMALEÃO PASSA PELO RIBEIRÃO OURO E CABECEIRA GRANDE ATÉ A BOA ESPERANÇA NA UE ROMUALDO DA COSTA LIMA. 17H FAZ O PERCUSO INVERSO.				

ROTA	22	Unidade Meses	Qtde Veículo	Valor Mensal	Valor Anual
DESTINO	UE WILSON PEREIRA JACOME - UE JOÃO ALVES BEZERRA				
REGIÃO ATENDIDA	REGIÃO DA RESSACA - REGIÃO DO RIBEIRÃO OURO - CABECEIRA GRANDE				
VEÍCULO	MICROONIBUS 4X2 22 LUGARES				
EXTENSÃO DA ESTRADA	MANHÃ: 59.501 m	TOTAL PERCORRIDO: 182.743 m	10	1	
	MEIO DIA: 59.525 m				
	TARDE: 63.717 m				
PERCURSO	MATUTINO E VESPERTINO 6:30H SAI DA REGIÃO DA RESSACA ATÉ A MUTAMBA NA UE WILSON PEREIRA JACOME. 11H FAZ O PERCURSO INVERSO DEIXANDO OS ALUNOS DA MANHÃ E BUSCANDO OS ALUNOS DA TARDE, SAINDO DA RESSACA, PASSANDO PELA MUTAMBA ATÉ A SANTA RITA DOS BEZERRA NA UE JOAO ALVES BEZERRA. 17H FAZ O PERCUSO INVERSO ATÉ A REGIÃO DA RESSACA.				



ESTADO DO MARANHÃO
PREFEITURA MUNICIPAL DE CAROLINA
DIVISÃO DE COMPRAS

Praça Alípio Carvalho, nº 50, Centro.
CEP: 65.980-000 - Carolina/MA

PMC
Folha nº 130
Processo nº 017/2024

ROTA	23	Unidade Meses	Qtde Veículo	Valor Mensal	Valor Anual
DESTINO	UE JOÃO ALVES BEZERRA – SANTA RITA DOS BEZERRA				
REGIÃO ATENDIDA	CANTO BOM - SÃO JOSÉ DOS LOUROS				
VEÍCULO	L200 CABINE DUPLA – TRANSPORTE NA CARROCERIA				
EXTENSÃO DA ESTRADA	MANHÃ: 28.275 m	TOTAL PERCORRIDO: 112.437 m	10	1	
	MEIO DIA: 50.091 m				
	TARDE: 18.428 m				
PERCURSO	MATUTINO E VESPERTINO 6:30H SAI DA CANTO BOM PASSA PELO SÃO JOSÉ DOS LOUROS ATÉ A SANTA RITA DOS BEZERRA NA UE JOÃO ALVES BEZERRA. 11H FAZ O PERCURSO INVERSO DEIXANDO OS ALUNOS DA MANHÃ E BUSCANDO OS ALUNOS DA TARDE, SAINDO DO CANTO BOM ATÉ A SANTA RITA DOS BEZERRA NA UE JOAO ALVES BEZERRA. 17H FAZ O PERCUSO INVERSO ATÉ A REGIÃO DO CANTO BOM.				

ROTA	24	Unidade Meses	Qtde Veículo	Valor Mensal	Valor Anual
DESTINO	UE ADALBERTO RIBEIRO – TABOQUINHA				
REGIÃO ATENDIDA	REGIÃO DO GROTÃO				
VEÍCULO	KOMBI OU SIMILAR				
EXTENSÃO DA ESTRADA	MANHÃ: 53.462 m	TOTAL PERCORRIDO: 172.887 m	10	1	
	MEIO DIA: 69.007 m				
	TARDE: 50.418 m				
PERCURSO	MATUTINO E VESPERTINO 6.30H SAI DA REGIÃO DO GROTÃO ATÉ A TABOQUINHA NA UE ADALBERTO RIBEIRO. 11H FAZ O PERCURSO INVERSO DEIXANDO OS ALUNOS DA MANHÃ E BUSCANDO OS ALUNOS DA TARDE, SAINDO DO GROTÃO ATÉ A TABOQUINHA NA UE ADALBERTO RIBEIRO. 17H FAZ O PERCUSO INVERSO.				



ESTADO DO MARANHÃO
PREFEITURA MUNICIPAL DE CAROLINA
DIVISÃO DE COMPRAS

Praça Alípio Carvalho, nº 50, Centro.
CEP: 65.980-000 - Carolina/MA

PMC
Folha nº 134
Processo nº 017/2024

ROTA	25	Unidade Meses	Qtde Veículo	Valor Mensal	Valor Anual
DESTINO	UE JOÃO ALVES BEZERRA – SANTA RITA DOS BEZERRA				
REGIÃO ATENDIDA	REGIÃO DO RIO SÃO RAIMUNDO - SIBÉRIA				
VEÍCULO	VAN OU MICROONIBUS 4X2 19 LUGARES				
EXTENSÃO DA ESTRADA	MANHÃ: 35.555 m	TOTAL PERCORRIDO: 105.449 m	10	1	
	MEIO DIA: 35.555				
	TARDE: 34.339				
PERCURSO	MATUTINO E VESPERTINO 6:30H SAI DA BEIRA DO RIO SÃO RAIMUNDO, PASSANDO PELO POVOADO SIBÉRIA, ATÉ A SANTA RITA DOS BEZERRA NA UE JOÃO ALVES BEZERRA. 11H FAZ O PERCURSO INVERSO DEIXANDO OS ALUNOS DA MANHÃ E BUSCANDO OS ALUNOS DA TARDE, SAINDO DA BEIRA DO RIO SÃO RAIMUNDO, PASSANDO PELO POVOADO SIBÉRIA, ATÉ A SANTA RITA DOS BEZERRA NA UE JOÃO ALVES BEZERRA. 17H FAZ O PERCUSO INVERSO.				



ESTADO DO MARANHÃO
PREFEITURA MUNICIPAL DE CAROLINA
DIVISÃO DE COMPRAS

Praça Alípio Carvalho, nº 50, Centro.
CEP: 65.980-000 - Carolina/MA

PMC
Folha nº 132
Processo nº 017/2024

ROTA	26	Unidade Meses	Qtde Veículo	Valor Mensal	Valor Anual
DESTINO	UE COSME COELHO – SÃO JOSÉ DOS PEREIRA - UE FRANCISCO ANANIAS – SOLTA - UE ENGENHEIRO JOÃO BENTO – SÃO JOAO DAS CACHOEIRAS				
REGIÃO ATENDIDA	REGIÃO DO FAZENDA SANTA URSULA - FAZENDA ONÇA - CANTO DO REMANSO - SOLTA				
VEÍCULO	VAN OU MICROONIBUS 4X2 19 LUGARES				
EXTENSÃO DA ESTRADA	MANHÃ: 23.114 m	TOTAL PERCORRIDO: 161.796 m	10	1	
	MEIO DIA: 32.613 m				
	TARDE: 45.384 m				
	NOITE: 31.651 m				
	NOITE: 29.034 m				
PERCURSO	MATUTINO, VESPERTINO E NOTURNO 6:30H SAI DA FAZENDA SANTA URSULA, PASSANDO PELA FAZENDA ONÇA, PELO POVOADO SOLTA DEIXANDO ALGUNS ALUNOS, DEPOIS VAI ATÉ O CANTO DO REMANSO E VOLTA PARA O POVOADO SOLTA NA UE COSME COELHO. 11H FAZ O PERCURSO INVERSO DEIXANDO OS ALUNOS DA MANHÃ E BUSCANDO OS ALUNOS DA TARDE, SAINDO DO CANTO DO REMANSO ATÉ O POVOADO SÃO JOSÉ DOS PEREIRA ONDE ENCONTRA COM O ONIBUS QUE LEVA OS ALUNOS PARA O DISTRITO SÃO JOÃO DAS CACHOEIRAS NA UE ENG JOÃO BENTO. 17H FAZ O PERCUSO INVERSO, DEIXANDO OS ALUNOS DA TARDE E BUSCANDO DO NOITE, REPETINDO O PERCURSO DAS 11H. 22H FAZ O PERCURSO INVERSO.				



ESTADO DO MARANHÃO
PREFEITURA MUNICIPAL DE CAROLINA
DIVISÃO DE COMPRAS

Praça Alípio Carvalho, nº 50, Centro.
CEP: 65.980-000 - Carolina/MA

PMC
Folha nº 133
Processo nº 017/2024

ROTA	27	Unidade Meses	Qtde Veículo	Valor Mensal	Valor Anual
DESTINO	UE MARTINHO BENEDITO – BACURI DO LAJES - ZONA URBANA				
REGIÃO ATENDIDA	REGIÃO DO ELIAS				
VEÍCULO	KOMBI OU SIMILAR				
EXTENSÃO DA ESTRADA	MANHÃ: 35.545 m	TOTAL PERCORRIDO: 103.292 m	10	1	
	MEIO DIA: 46.257 m				
	TARDE: 21.490 m				
PERCURSO	MATUTINO E VESPERTINO 6H30MH SAI DA REGIÃO DO ELIAS E VAI ATÉ O BACURI DO LAJES NA UE MARTINHO BENEDITO. 11H FAZ O PERCURSO INVERSO DEIXANDO OS ALUNOS DA MANHÃ E BUSCANDO OS ALUNOS DA TARDE, SAINDO DO ELIAS ATÉ ONDE ENCONTRA COM O ONIBUS QUE LEVA OS ALUNOS PARA AS UE ZONA URBANA. 17H RETORNA.				

ROTA	28	Unidade Meses	Qtde Veículo	Valor Mensal	Valor Anual
DESTINO	UE COSME COELHO – SÃO JOSÉ DOS PEREIRA				
REGIÃO ATENDIDA	REGIÃO ONÇA - FAZ. SANTA URSULA - REGIÃO BOLÍVIA				
VEÍCULO	KOMBI OU SIMILAR				
EXTENSÃO DA ROTA	MANHÃ: 37.263 m	TOTAL PERCORRIDO: 105.637 m	10	1	
	MEIO DIA: 39.170 m				
	TARDE: 29.204 m				
PERCURSO	MATUTINO E VESPERTINO 5H30M SAI DA REGIÃO DA ONÇA, PASSA NA FAZENDA SANTA URSULA ATÉ O POVOADO SÃO JOSÉ DO PEREIRA NA UE COSME COELHO ONDE DEIXA ALGUNS ALUNOS, SEGUE DE LA ATÉ A REGIÃO DA BOLIVIA E RETORNA PARA A ESCOLA. 11H FAZ O PERCURSO INVERSO DEIXANDO OS ALUNOS DA MANHÃ E BUSCANDO OS ALUNOS DA TARDE, REPETINDO O PERCUSO DA MANHÃ. 17H FAZ O PERCUSO INVERSO.				



ESTADO DO MARANHÃO
PREFEITURA MUNICIPAL DE CAROLINA
DIVISÃO DE COMPRAS

Praça Alípio Carvalho, nº 50, Centro.
CEP: 65.980-000 - Carolina/MA

PMC
Folha nº 134
Processo nº 017/2024

ROTA	29	Unidade Meses	Qtde Veículo	Valor Mensal	Valor Anual
DESTINO	UE COSME COELHO – SÃO JOSÉ DOS PEREIRA				
REGIÃO ATENDIDA	REGIÃO DO AMARELO				
VEÍCULO	VEÍCULO 7 LUGARES 4X4				
EXTENSÃO DA ESTRADA	MANHÃ: 37.688 m	TOTAL PERCORRIDO: 150.752 m	10	1	
	MEIO DIA: 37.688 m				
	MEIO DIA: 37.688 m				
	TARDE: 37.688 m				
PERCURSO	MATUTINO, VESPERTINO E NOTURNO 5:30H SAI DA REGIÃO DO AMARELO, ATÉ O POVOADO SÃO JOSÉ DO PEREIRA NA UE COSME COELHO. 11H FAZ O PERCURSO INVERSO DEIXANDO OS ALUNOS DA MANHÃ E BUSCANDO OS ALUNOS DA TARDE, REPETINDO O PERCUSO DA MANHÃ. 17H FAZ O PERCUSO INVERSO, DEIXANDO OS ALUNOS DA TARDE E BUSCANDO OS ALUNOS DA NOITE, REPETINDO O PERCUSO DA TARDE.				

ROTA	30	Unidade Meses	Qtde Veículo	Valor Mensal	Valor Anual
DESTINO	UE NORBERTO JOSÉ DA SILVA – BURITIRANA				
REGIÃO ATENDIDA	REGIÃO DO OLHO D'ÁGUA - SERRA VERMELHA – GAVIÃO - CANTO DO PORTO				
VEÍCULO	VEÍCULO 7 LUGARES 4X4				
EXTENSÃO DA ESTRADA	MEIO DIA: 74.632 m	TOTAL PERCORRIDO: 149.264 m	10	1	
	TARDE: 74.632 m				
PERCURSO	VESPERTINO 11H SAI DA REGIÃO DO OLHO D'ÁGUA, PASSANDO PELA SERRA VERMELHA, PELO GAVIÃO E PELO CANTO DO PORTO, ATÉ O POVOADO BURITIRANA NA UE NORBERTO JOSÉ DA SILVA. 17H FAZ O PERCURSO INVERSO.				



ESTADO DO MARANHÃO
PREFEITURA MUNICIPAL DE CAROLINA
DIVISÃO DE COMPRAS

Praça Alípio Carvalho, nº 50, Centro.
CEP: 65.980-000 - Carolina/MA

PMC
Folha nº 35
Processo nº 017/2024

ROTA	31	Unidade Meses	Qtde Veículo	Valor Mensal	Valor Anual
DESTINO	UE ADOZINDA LUSO PIRES – RIACHO FUNDO				
REGIÃO ATENDIDA	CACHOEIRA DO PRATA				
VEÍCULO	VEÍCULO 7 LUGARES 4X4				
EXTENSÃO DA ESTRADA	MEIO DIA: 29.495 m	10	1		
	TARDE: 29.495 m				
PERCURSO	VESPERTINO 11H SAI DA CACHOEIRA DO PRATA ATÉ O RIACHO FUNDO NA UE ODOZINDA LUSO PIRES. 17H FAZ O PERCURSO INVERSO.				

ROTA	32	Unidade Meses	Qtde Veículo	Valor Mensal	Valor Anual
DESTINO	UE NORBERTO JOSÉ DA SILVA – BURITIRANA				
REGIÃO ATENDIDA	RIBEIRÃO CANCELA - RIACHO FUNDO				
VEÍCULO	VEÍCULO 7 LUGARES 4X4				
MOTORISTA	LAURO				
EXTENSÃO DA ESTRADA	MEIO DIA: 57.267 m	10	1		
	TARDE: 57.267 m				
PERCURSO	VESPERTINO 11H SAI DO RIBEIRÃO CANCELA, PASSA PELO RIACHO FUNDO A ATÉ O POVOADO BURITIRANA NA UE NORBERTO JOSÉ DA SILVA. 17H FAZ O PERCURSO INVERSO.				



ESTADO DO MARANHÃO
PREFEITURA MUNICIPAL DE CAROLINA
DIVISÃO DE COMPRAS

Praça Alípio Carvalho, nº 50, Centro.
CEP: 65.980-000 - Carolina/MA

PMC
Folha nº 136
Processo nº 017/2024

ROTA	33	Unidade Meses	Qtde Veículo	Valor Mensal	Valor Anual
DESTINO	UE NORBERTO JOSÉ DA SILVA – BURITIRANA				
REGIÃO ATENDIDA	RIBEIRÃO SALTO - CACHOEIRA DE SÃO ROMÃO				
VEÍCULO	MICROONIBUS 4X4 12 LUGARES				
EXTENSÃO DA ESTRADA	MANHÃ: 49.830 m	TOTAL PERCORRIDO: 138.994 m	10	1	
	MEIO DIA: 44.582 m				
	TARDE: 44.582 m				
PERCURSO	MATUTINO E VESPERTINO 06H SAI DO SÃO ROMÃO, PASSA PELO SALTO A ATÉ O POVOADO BURITIRANA NA UE NORBERTO JOSÉ DA SILVA. 11H FAZ O PERCURSO INVERSO, DEIXANDO OS ALUNOS DA MANHÃ E BUSCANDO OS DA TARDE. 17H FAZ O PERCURSO INVERSO.				

ROTA	34	Unidade Meses	Qtde Veículo	Valor Mensal	Valor Anual
DESTINO	CHURUPITA - MUTAMBA - SANTA RITA DOS BEZERRAS - UE CAROLINA				
REGIÃO ATENDIDA	MUTAMBA - SANTA RITA DOS BEZERRAS				
VEÍCULO ATUAL	MICRO-ÔNIBUS				
EXTENSÃO PERCORRIDA	TARDE: 65 Km	TOTAL PERCORRIDO: 65,00 Km	10	1	
PERCURSO	VESPERTINO SAI DE CAROLINA AS 10H30MIN COM DESTINO A E REGIÃO DA CHURUPITA/ MUTAMBA E SANTA RITA DOS BEZERRAS, TRÁS OS ALUNOS PARA CAROLINA. AGUARDA O TERMINO DA AULA E RETORNA A PARTIR DAS 17H30MIN PARA OS RESPECTIVOS POVOADOS, FINALIZANDO RETORNA PARA CAROLINA.				



ESTADO DO MARANHÃO
PREFEITURA MUNICIPAL DE CAROLINA
DIVISÃO DE COMPRAS

Praça Alípio Carvalho, nº 50, Centro.
CEP: 65.980-000 - Carolina/MA

PMC
Folha nº 137
Processo nº 017/2024

ROTA	35	Unidade Meses	Qtde Veículo	Valor Mensal	Valor Anual
DESTINO	UE NORBERTO JOSÉ DA SILVA – BURITIRANA		10	1	
REGIÃO ATENDIDA	CANTO DO PORTO - CANTO DA ROSA – AXIXÁ – COCO - CABECEIRA DOS FORNOS – FORNOS – JENIPAPO – TAQUARI - REGALO				
VEÍCULO	MICROONIBUS 4X4 22 LUGARES OU SIMILAR				
EXTENSÃO DA ESTRADA	MANHÃ: 48.144 m MEIO DIA: 48.144 m TARDE: 48.144 m	TOTAL PERCORRIDO: 144.432 m			
PERCURSO	MATUTINO E VESPERTINO 06H SAI DO CANTO DO PORTO, PASSA POR DIVERSAS REGIÕES A ATÉ O POVOADO BURITIRANA NA UE NORBERTO JOSÉ DA SILVA. 11H FAZ O PERCURSO INVERSO, DEIXANDO OS ALUNOS DA MANHÃ E BUSCANDO OS DA TARDE. 17H FAZ O PERCURSO INVERSO				



Pesquisa de Preços Prefeitura Municipal de Carolina
<pesquisasdeprecospmc2023@gmail.com>


Protocolo nº 138
Processo nº 05-7/2024
Rubrica

Pesquisa de Preços

Pesquisa de Preços Prefeitura Municipal de Carolina
<pesquisasdeprecospmc2023@gmail.com>
Para: patriaedu557@gmail.com

23 de abril de 2024 às
10:59

Solicito pesquisa de preços.

 05 - Ofício de Pesquisa de Preços nº 025 JL.docx
92K



Pesquisa de Preços Prefeitura Municipal de Carolina
<pesquisasdeprecospmc2023@gmail.com>


Protocolo n° 139
Processo n° 017/2024
Rubrica

Pesquisa de Preços

Pesquisa de Preços Prefeitura Municipal de Carolina
<pesquisasdeprecospmc2023@gmail.com>
Para: costanetocnc@hotmail.com

23 de abril de 2024 às
11:00

Solicito pesquisa de preços

 05.1 - Ofício de Pesquisa de Preços nº 026 CNC.docx
94K



Pesquisa de Preços Prefeitura Municipal de Carolina
<pesquisasdeprecospmc2023@gmail.com>


Ítem nº 140
Processo nº 0572924
Rubrica

Pesquisa de Preços

Pesquisa de Preços Prefeitura Municipal de Carolina
<pesquisasdeprecospmc2023@gmail.com>
Para: andersonnpa@hotmail.com

23 de abril de 2024 às
11:02

Solicito pesquisa de preços

 05.2 - Ofício de Pesquisa de Preços nº 027 AL.docx
96K



Pesquisa de Preços Prefeitura Municipal de Carolina
<pesquisasdeprecospmc2023@gmail.com>

Pesquisa de Preços

Pesquisa de Preços Prefeitura Municipal de Carolina
<pesquisasdeprecospmc2023@gmail.com>
Para: construtoraenaile@bol.com.br

Índice nº 545
Processo nº 017/2024
Rathree

23 de abril de 2024 às
11:03

Solicito pesquisa de preços.



05.3 - Ofício de Pesquisa de Preços nº 028 SALATIEL.docx
96K

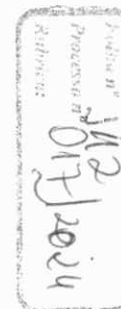


J. L. COELHO CONSTRUTORA EIRELI EPP

PLANILHA ORÇAMENTÁRIA

ROTA	1	Unidade Meses	Qtde Veículo	Valor Mensal	Valor Anual
DESTINO	UE JOSÉ CORREIA LIMA – SÃO BENTO - UE ISAURINA COIMBRA – BAIXA FUNDA				
REGIÃO ATENDIDA	PONTA DA SERRA - SÃO GREGÓRIO - BAIXA FUNDA - SÃO BENTO				
VEÍCULO	MICROONIBUS 4X2				
EXTENSÃO DA ESTRADA	MEIO DIA: 61.047 m TARDE: 61.047 m	TOTAL PERCORRIDO: 122.094 m			
PERCURSO	VESPERTINO 11H SAI DA PONTA DA SERRA, PASSA POR DIVERSAS REGIÕES ATÉ O SÃO BENTO NA UE JOSÉ CORREIA LIMA. 17H FAZ O PERCURSO INVERSO, DEIXANDO OS ALUNOS.				
		10	1	15.000,00	150.000,00

ROTA	2	Unidade Meses	Qtde Veículo	Valor Mensal	Valor Anual
DESTINO	U. E. NEGO MARIANO - U. E. ANTÔNIO CARVALHO FIALHO				
REGIÃO ATENDIDA	CACHOEIRA DO DODÔ - SANTO ANTONIO				
VEÍCULO	VEÍCULO DE 7 LUGARES 4X4				
EXTENSÃO DA ESTRADA	MANHÃ: 47.602 m MEIO DIA: 47.602 m	TOTAL PERCORRIDO: 95.204 m			
PERCURSO	CACHOEIRA DO DODÔ, BR 010 ATÉ POVOADO CANTO GRANDE.				
		10	1	12.000,00	120.000,00



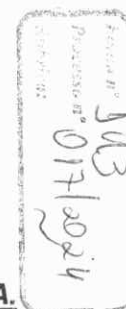


J. L. COELHO CONSTRUTORA EIRELI EPP

ROTA	3		Unidade Meses	Qtde Veículo	Valor Mensal	Valor Anual
DESTINO	JARDIM DE INFÂNCIA NEGO MARIANO - U. E. ANTÔNIO CARVALHO FIALHO		10	1	16.000,00	160.000,00
REGIÃO ATENDIDA	ALDEIA DO LEÃO - RECANTO DA LUA - FOLHA LARGA - RIO URUPUCHETE					
VEÍCULO	VEÍCULO DE 7 LUGARES 4X4					
EXTENSÃO DA ESTRADA	MANHÃ: 47.740 m MEIO DIA: 46.675 m TARDE: 41.771 m	TOTAL PERCORRIDO: 136.185 m				
PERCURSO	MATUTINO E VESPERTINO SAI 5H DA MANHÃ VAI ATÉ RIO URUPUCHETE, DEPOIS SEGUE PARA ALDEIA DO LEÃO, RECANTO DA LUA E FOLHA LARGA. RETORNA AS 12H NO MESMO TRAJETO DEIXANDO AS CRIANÇAS DO PERÍODO DA MANHÃ E JÁ BUSCANDO AS CRIANÇAS DO PERÍODO DA TARDE DEIXANDO AS NA ESCOLA ÀS 13H. RETORNA AS 17H DEIXANDO AS CRIANÇAS EM SUAS RESIDÊNCIAS					

ROTA	4		Unidade Meses	Qtde Veículo	Valor Mensal	Valor Anual
DESTINO	UE PEDRO NETO – HELENÓPOLIS		10	1	9.000,00	90.000,00
REGIÃO ATENDIDA	ÁGUA AMARELA					
VEÍCULO	KOMBI OU SIMILAR					
EXTENSÃO DA ESTRADA	MEIO DIA: 21.125 m TARDE: 21.125 m	TOTAL PERCORRIDO: 42.250 m				
PERCURSO	VESPERTINO 11H SAI DA ÁGUA AMARELA ATÉ O POVOADO HELENÓPOLIS NA UE PEDRO NETO.					

CNPJ: Nº 19.421.196/0001-16 Tel. (99) 98223-3519 Rua Tito Coelho, nº 205, Sala – C, 1º Andar, Centro. CEP: 65.990-000. Riachão – MA.
E-mail: patriaedu557@gmail.com






J. L. COELHO CONSTRUTORA EIRELI EPP

ROTA	5	Unidade Meses	Qtde Veículo	Valor Mensal	Valor Anual	
DESTINO	EU CIRO ARNALDO DE SOUSA – CIRO ARNALDO		10	1	10.000,00	100.000,00
REGIÃO ATENDIDA	CABECEIRA DO JENIPAPO - SÃO BENEDITO - CIRO ARNALDO					
VEÍCULO	VAN 19 LUGARES					
EXTENSÃO DA ESTRADA	MEIO DIA: 40.215 m TARDE: 40.215 m	TOTAL PERCORRIDO: 80.430 m				
PERCURSO	VESPERTINO SAI DA CABECEIRA DO JENIPAPO, PASSANDO PELO SÃO BENEDITO ATÉ O CIRO ARNALDO.					

ROTA	6	Unidade Meses	Qtde Veículo	Valor Mensal	Valor Anual	
DESTINO	UE CIRO ARNALDO DE SOUSA – CIRO ARNALDO		10	1	11.000,00	110.000,00
REGIÃO ATENDIDA	RETIRO - RIBEIRÃO JENIPAPO					
VEÍCULO	MICROONIBUS 18 lugares					
EXTENSÃO DA ESTRADA	MEIO DIA: 48.582 m TARDE: 48.582 m	TOTAL PERCORRIDO: 97.164 m				
PERCURSO	VESPERTINO SAI DO RETIRO, PASSA PELO RIBEIRÃO JENIPAPO ATÉ O CIRO ARNALDO.					

ROTA	7	Unidade Meses	Qtde Veículo	Valor Mensal	Valor Anual	
DESTINO	CAROLINA – ITAPECURU		10	1	18.000,00	180.000,00
REGIÃO ATENDIDA	ITAPECURU					
VEÍCULO	MICROÔNIBUS 4X2 25 LUGARES					
EXTENSÃO DA ESTRADA	MANHÃ: 76 Km TARDE: 76 Km NOITE: 76 Km	TOTAL PERCORRIDO: 228.000 m				
PERCURSO	MATUTINO E VESPERTINO					

CNPJ: N° 19.421.196/0001-16 Tel. (99) 98223-3519 Rua Tito Coelho, nº 205, Sala – C, 1º Andar, Centro. CEP: 65.990-000. Riachão – MA.
E-mail: patriaedu557@gmail.com






	SAI AS 6H00MIN DE CAROLINA COM DESTINO AO ITAPECURU, AGUARDA A SAÍDA DOS ALUNOS E RETORNA AS 11H30MIN. SAI AS 12H10MIN DE CAROLINA COM DESTINO AO ITAPECURU, AGUARDA A SAÍDA DOS ALUNOS E RETORNA AS 17H30MIN. SAI AS 18H30MIN DE CAROLINA COM DESTINO AO ITAPECURU, AGUARDA A SAÍDA DOS ALUNOS E RETORNA AS 22H30MIN.				
--	--	--	--	--	--

NOVA ROTA	8	Unidade Meses	Qtde Veículo	Valor Mensal	Valor Anual
DESTINO	UE ENGENHEIRO JOÃO BENTO		10	8.000,00	80.000,00
REGIÃO ATENDIDA	ZONA URBANA				
VEÍCULO	KOMBI OU SIMILAR				
EXTENSÃO DA ESTRADA	NOITE: 16.304 m	TOTAL PERCORRIDO: 32.608 m			
	NOITE: 16.304 m				
PERCURSO:	NOTURNO 18H SAI DO GENIPAPO DOS BEZERRAS PASSANDO POR SANTA RITA DOS ITALIANOS, SANTA MARIA DOS FERREIRA ATÉ UNIDADE ESCOLAR ENGENHEIRO JOAO BENTO.				

ROTA	9	Unidade Meses	Qtde Veículo	Valor Mensal	Valor Anual
DESTINO	UE ENGENHEIRO JOÃO BENTO – DISTRITO SÃO JOÃO DAS CACHOEIRAS - JI LUIS JUCÁ – DISTRITO SÃO JOÃO DAS CACHOEIRAS		10	17.000,00	170.000,00
REGIÃO ATENDIDA	REGIÃO DAS CANDEIAS				
VEÍCULO	KOMBI OU SIMILAR				
EXTENSÃO DA ESTRADA	MANHÃ: 56.612 m	TOTAL PERCORRIDO: 207.184 m			
	MEIO DIA: 75.286 m				
	TARDE: 75.286 m				
PERCURSO	MATUTINO E VESPERTINO 6H SAI DA FAZENDA CANDEIA ATÉ O DISTRITO SÃO JOÃO DAS CACHOEIRAS NA UE ENGENHEIRO JOÃO BENTO. 12H SAI UE ENG JOÃO BENTO ATÉ A FAZENDA CANDEIA, DEIXA OS ALUNOS E JÁ RETORNA LEVANDO OS ALUNOS DO PERÍODO VESPERTINO DA MESMA ESCOLA. 17H REPETE O PERCUSO DAS 12H.				





ROTA	10	Unidade Meses	Qtde Veículo	Valor Mensal	Valor Anual
DESTINO	UE ENGENHEIRO JOÃO BENTO – DISTRITO SÃO JOÃO DAS CACHOEIRAS - U E JOSÉ ANTONIO DE SOUSA – TERRA VERMELHA				
REGIÃO ATENDIDA	REGIÃO DA TERRA VERMELHA - REGIÃO DO CIPO				
VEÍCULO	VAN 15 LUGARES				
MOTORISTA	CARLOS SALDANHA				
EXTENSÃO DA ESTRADA	MANHÃ: 30.427 m	10	1	16.000,00	160.000,00
	MEIO DIA: 38.463 m				
	MEIO DIA: 38.463 m				
	TARDE: 38.463 m				
TOTAL PERCORRIDO: 145.816 m					
PERCURSO	MATUTINO E VESPERTINO 6H SAI DA FAZ TERRA VERMELHA ATÉ O DISTRITO SÃO JOÃO DAS CACHOEIRAS NA UE ENGENHEIRO JOÃO BENTO. 12H SAI UE ENG JOÃO BENTO ATÉ A FTERRA VERMELHA, DEIXA OS ALUNOS E JÁ RETORNA LEVANDO OS ALUNOS DO PERÍODO VESPERTINO DA MESMA ESCOLA. 17H REPETE O PERCUSO DAS 12H.				

ROTA	11	Unidade Meses	Qtde Veículo	Valor Mensal	Valor Anual
DESTINO	UE ENGENHEIRO JOÃO BENTO – DISTRITO SÃO JOÃO DAS CACHOEIRAS - JI LUIS JUCÁ - DISTRITO SÃO JOÃO DAS CACHOEIRAS				
REGIÃO ATENDIDA	REGIÃO DA FAZENDA CRUZEIRO DO SUL - REGIÃO DO MARRECO				
VEÍCULO	MICROONIBUS 4X2 20 LUGARES				
EXTENSÃO DA ESTRADA	MANHÃ: 21.622 m	10	1	10.00,00	100.000,00
	MEIO DIA: 21.622 m				
	MEIO DIA: 14.805 m				
	TARDE: 14.805 m				
	TARDE: 14.805 m				
	NOITE: 14.805 m				
TOTAL PERCORRIDO: 102.464 m					
PERCURSO	MATUTINO, VESPERTINO E NOTURNO MANHÃ: 6H SAI DA FAZ CRUZEIRO DO SUL ATÉ O DISTRITO SÃO JOÃO DAS CACHOEIRAS NA UE ENGENHEIRO JOÃO BENTO. 12H SAI DA UE ENG JOÃO BENTO ATÉ A FAZENDA CANDEIA, DEIXA OS ALUNOS E JÁ RETORNA LEVANDO OS ALUNOS DO PERÍODO VESPERTINO DA MESMA ESCOLA. 17H REPETE O PERCUSO DAS 12H.				

Processo nº 017/2024
 2



PERCURSO	MATUTINO E VESPERTINO 6H SAI DA FAZ ESTIVA, PASSA PELO JENIPAPO DOS BEZERRA ATÉ O SANTA RITA DOS ITALIANO NA UE IRIS BULGARELLI. 12H SAI DA UE IRIS BULGARELLI ATÉ A FAZENDA ESTIVA, DEIXA OS ALUNOS E JÁ RETORNA LEVANDO OS ALUNOS DO PERÍODO VESPERTINO PASSANDO PELO JENIPAPO DOS BEZERRA, PELA SANTA RITA DOS ITALIANOS ATÉ O DISTRITO SÃO JOÃO DAS CACHOEIRAS NA UE ENG JOÃO BENTO. 17H FAZ O PERCUSO INVERSO DO PERCUSO DE 12H.				
-----------------	---	--	--	--	--

ROTA	14	Unidade Meses	Qtde Veículo	Valor Mensal	Valor Anual
DESTINO	UE RAIMUNDO DA COSTA RODRIGUES - UE ENGENHEIRO JOÃO BENTO – DISTRITO SÃO JOÃO DAS CACHOEIRAS				
REGIÃO ATENDIDA	REGIÃO DO ASSENTAMENTO ANAJÁ - REGIÃO DO JENIPAPO DOS BEZERRA - REGIÃO DO SANTA RITA DOS ITALIANOS				
VEÍCULO	VAN 15 LUGARES				
EXTENSÃO DA ESTRADA	MANHÃ: 28.478 m	TOTAL PERCORRIDO: 143.194 m	10	13.000,00	130.000,00
	MEIO DIA: 28.478 m				
	MEIO DIA: 27.601 m				
	TARDE: 27.601 m				
	TARDE: 15.518 m				
NOITE: 15.518 m					
PERCURSO	MATUTINO, VESPERTINO E NOTURNO 6H SAI DO ASSENTAMENTO ANAJÁ, PASSA PELO BURITIZINHO ATÉ A UE RAIMUNDO RODRIGUES DA COSTA. 12H SAI DA UE RAIMUNDO RODRIGUES DA COSTA ATÉ O ASSENTAMENTO ANAJÁ, DEIXA OS ALUNOS E JÁ RETORNA LEVANDO OS ALUNOS DO PERÍODO VESPERTINO PASSANDO PELO BURITIZINHO ATÉ A BR 230, ONDE FAZ O TRANSBORDO DOS ALUNOS PARA QUE VEM DO SÃO JOSÉ DOS PEREIRA ATÉ O DISTRITO SÃO JOÃO DAS CACHOEIRAS NA UE ENG JOÃO BENTO. 17H FAZ O PERCUSO INVERSO DO PERCUSO DE 12H, DEIXANDO OS ALUNOS NO ASSENTAMENTO ANAJÁ E BUSCANDO OS ALUNOS DO PERÍODO NOTURNO ATÉ A BR 230, ONDE FAZ O MESMO TRANSBORDO.				

12/08/2024
1487/2024



J. L. COELHO CONSTRUTORA EIRELI EPP

ROTA	15	Unidade Meses	Qtde Veículo	Valor Mensal	Valor Anual
DESTINO	UE JOAO SILVEIRA		10	1	11.000,00
REGIÃO ATENDIDA	REGIÃO DA CANABRAVA				
VEÍCULO	KOMBI OU SIMILAR				
EXTENSÃO DA ESTRADA	MANHÃ: 32.190 m MEIO DIA: 46.665 m TARDE: 32.190 m	TOTAL PERCORRIDO: 111.045 m			
PERCURSO	MATUTINO E VESPERTINO SAI AS 5H30MIN DAS PROXIMIDADES DA CANABRAVA, PASSA PELO GALEÃO E FAZ BARRAGEM ATÉ A ESCOLA JOÃO SILVEIRA E RETORNA ÀS 11H30MIN. NO PERÍODO DA TARDE SAI ÀS 12H00MIN REPETINDO O PERCURSO E RETORNA ÀS 17H30MIN.				

ROTA	16	Unidade Meses	Qtde Veículo	Valor Mensal	Valor Anual
DESTINO	UE ADALBERTO RIBEIRO - TABOQUINHA		10	1	11.000,00
REGIÃO ATENDIDA	REGIÃO DA TIUBA - TABOQUINHA				
VEÍCULO	KOMBI OU SIMILAR				
EXTENSÃO DA ESTRADA	MANHÃ: 28.275 m MEIO DIA: 28.275 m MEIO DIA: 23.472 m TARDE: 23.472 m	TOTAL PERCORRIDO: 103.494 m			

CNPJ: N° 19.421.196/0001-16 Tel. (99) 98223-3519 Rua Tito Coelho, nº 205, Sala – C, 1º Andar, Centro. CEP: 65.990-000. Riachão – MA.
E-mail: patriaedu557@gmail.com

PROFESSOR Nº 01410001
 J. L. COELHO



J. L. COELHO CONSTRUTORA EIRELI EPP

PERCURSO	MATUTINO E VESPERTINO 6H SAI DA FAZ SANTA LUZIA PASSA PELA TIUBA ATÉ A TABOQUINHA NA UE ADALBERTO RIBEIRO. 12H FAZ O PERCUSO INVERSO ATÉ A FAZ SANTA LUZIA E VOLTA NO MESMO PERCUSO ATÉ A TABOQUINHA LEVANDO OS ALUNOS DA TARDE.				
-----------------	--	--	--	--	--

ROTA	17	Unidade Meses	Qtde Veículo	Valor Mensal	Valor Anual
DESTINO	UE JOSÉ CORREIA LIMA				
REGIÃO ATENDIDA	REGIÃO DO SÃO BENTO - REGIÃO POR ENQUANTO				
VEÍCULO	VAN 15 LUGARES				
EXTENSÃO DA ESTRADA	MEIO DIA: 36.838 m TARDE: 36.838 m	10	1	9.000,00	90.000,00
	TOTAL PERCORRIDO: 73.676 m				
PERCURSO	VESPERTINO 12H SAI DO POR ENQUANTO ATÉ O SÃO BENTO NA UE JOSÉ CORREIA LIMA. 17H FAZ O PERCUSO INVERSO ATÉ O POR ENQUANTO.				

ROTA	18	Unidade Meses	Qtde Veículo	Valor Mensal	Valor Anual
DESTINO	UE JOÃO SILVEIRA				
REGIÃO ATENDIDA	REGIÃO SÃO GONÇALO - REGIÃO DO PARAÍSO				
VEÍCULO	KOMBI OU SIMILAR				
EXTENSÃO DA ESTRADA	MEIO DIA: 42.985 m TARDE: 42.985 m	10	1	10.000,00	100.000,00
	TOTAL PERCORRIDO: 85.970 m				
PERCURSO	VESPERTINO 12H SAI DO SÃO GONÇALO ATÉ A CANABRACA NA UE JOÃO SILVEIRA. 17H FAZ O PERCUSO INVERSO ATÉ O POR ENQUANTO.				

CNPJ: N° 19.421.196/0001-16 Tel. (99) 98223-3519 Rua Tito Coelho, n° 205, Sala – C, 1° Andar, Centro. CEP: 65.990-000. Riachão – MA.
E-mail: patriaedu557@gmail.com

Handwritten stamp: "Patria Edu 557" and "Riachão - MA".



J. L. COELHO CONSTRUTORA EIRELI EPP

ROTA	19		Unidade Meses	Qtde Veículo	Valor Mensal	Valor Anual
DESTINO	BR 010 – ZONA URBANA		10	1	10.000,00	100.000,00
REGIÃO ATENDIDA	REGIÃO SÃO JOSÉ DOS LOUROS					
VEÍCULO	KOMBI OU SIMILAR					
EXTENSÃO DA ESTRADA	MEIO DIA: 47.180 m TARDE: 47.180 m	TOTAL PERCORRIDO: 94.360 m				
PERCURSO	VESPERTINO 12H SAI DO SÃO JOSÉ DOS LOUROS ATÉ A BR 010 ONDE FAZ O TRANSBORDO DOS ALUNOS PARA O ONIBUS TRANSPORTA OS ALUNOS PARA A ZONA URBANA. 17H FAZ O PERCUSO INVERSO.					

ROTA	20		Unidade Meses	Qtde Veículo	Valor Mensal	Valor Anual
DESTINO	UE JUCA NOLETO - PALMEIRINHA		10	1	11.000,00	110.000,00
REGIÃO ATENDIDA	REGIÃO LIMOEIRO					
VEÍCULO	MICROONIBUS 4X4 22 LUGARES					
EXTENSÃO DA ESTRADA	MEIO DIA: 55.946 m TARDE: 55.946 m	TOTAL PERCORRIDO: 111.892 m				
PERCURSO	VESPERTINO 12H SAI DA REGIÃO DO LIMOEIRO ATÉ A PALMEIRINHA NA UE JUCA NOLETO, LEVANDO TAMBEM 04 ALUNOS ATÉ UM PONTO QUE ENCONTRA COM O VEÍCULO DA ROTA 22. 17H FAZ O PERCUSO INVERSO.					

ROTA	21		Unidade Meses	Qtde Veículo	Valor Mensal	Valor Anual
DESTINO	UE ROMUALDO DA COSTA LIMA – BOA ESPERANÇA		10	1	10.000,00	100.000,00
REGIÃO ATENDIDA	BEIRA DO CORREGO CAMALEÃO - REGIÃO DO RIBEIRÃO OURO - CABECEIRA GRANDE					
VEÍCULO	VEÍCULO 7 LUGARES 4X4					
EXTENSÃO DA ESTRADA	MANHÃ: 30.885 m MEIO DIA: 30.885 m TARDE: 30.885 m	TOTAL PERCORRIDO: 92.655 m				

CNPJ: N° 19.421.196/0001-16 Tel. (99) 98223-3519 Rua Tito Coelho, n° 205, Sala – C, 1° Andar, Centro. CEP: 65.990-000. Riachão – MA.
E-mail: patriaedu557@gmail.com

Handwritten signature and stamp in the bottom right corner.



PERCURSO	MATUTINO 6H30M SAI DA REGIÃO DO CORREGO CAMALEÃO PASSA PELO RIBEIRÃO OURO E CABECEIRA GRANDE ATÉ A BOA ESPERANÇA NA UE ROMUALDO DA COSTA LIMA. 17H FAZ O PERCUSO INVERSO.				
-----------------	---	--	--	--	--

ROTA	22	Unidade Meses	Qtde Veículo	Valor Mensal	Valor Anual
DESTINO	UE WILSON PEREIRA JACOME - UE JOÃO ALVES BEZERRA				
REGIÃO ATENDIDA	REGIÃO DA RESSACA - REGIÃO DO RIBEIRÃO OURO - CABECEIRA GRANDE				
VEÍCULO	MICROONIBUS 4X2 22 LUGARES				
EXTENSÃO DA ESTRADA	MANHÃ: 59.501 m	TOTAL PERCORRIDO: 182.743 m	10	1	17.000,00
	MEIO DIA: 59.525 m				
	TARDE: 63.717 m				
PERCURSO	MATUTINO E VESPERTINO 6:30H SAI DA REGIÃO DA RESSACA ATÉ A MUTAMBA NA UE WILSON PEREIRA JACOME. 11H FAZ O PERCURSO INVERSO DEIXANDO OS ALUNOS DA MANHÃ E BUSCANDO OS ALUNOS DA TARDE, SAINDO DA RESSACA, PASSANDO PELA MUTAMBA ATÉ A SANTA RITA DOS BEZERRA NA UE JOAO ALVES BEZERRA. 17H FAZ O PERCUSO INVERSO ATÉ A REGIÃO DA RESSACA.				

ROTA	23	Unidade Meses	Qtde Veículo	Valor Mensal	Valor Anual
DESTINO	UE JOÃO ALVES BEZERRA – SANTA RITA DOS BEZERRA				
REGIÃO ATENDIDA	CANTO BOM - SÃO JOSÉ DOS LOUROS				
VEÍCULO	L200 CABINE DUPLA – TRANSPORTE NA CARROCERIA				
EXTENSÃO DA ESTRADA	MANHÃ: 28.275 m	TOTAL PERCORRIDO: 112.437 m	10	1	13.000,00
	MEIO DIA: 50.091 m				
	TARDE: 18.428 m				
PERCURSO	MATUTINO E VESPERTINO 6:30H SAI DA CANTO BOM PASSA PELO SÃO JOSÉ DOS LOUROS ATÉ A SANTA RITA DOS BEZERRA NA UE JOÃO ALVES BEZERRA. 11H FAZ O PERCURSO INVERSO DEIXANDO OS ALUNOS DA MANHÃ E BUSCANDO OS ALUNOS DA TARDE, SAINDO DO CANTO BOM ATÉ A SANTA RITA DOS BEZERRA NA UE JOAO ALVES BEZERRA. 17H FAZ O PERCUSO INVERSO ATÉ A REGIÃO DO CANTO BOM.				

Handwritten signature and stamp in the bottom right corner.



J. L. COELHO CONSTRUTORA EIRELI EPP

ROTA	24	Unidade Meses	Qtde Veículo	Valor Mensal	Valor Anual	
DESTINO	UE ADALBERTO RIBEIRO – TABOQUINHA		10	1	18.000,00	180.000,00
REGIÃO ATENDIDA	REGIÃO DO GROTÃO					
VEÍCULO	KOMBI OU SIMILAR					
EXTENSÃO DA ESTRADA	MANHÃ: 53.462 m MEIO DIA: 69.007 m TARDE: 50.418 m	TOTAL PERCORRIDO: 172.887 m				
PERCURSO	MATUTINO E VESPERTINO 6:30H SAI DA REGIÃO DO GROTÃO ATÉ A TABOQUINHA NA UE ADALBERTO RIBEIRO. 11H FAZ O PERCURSO INVERSO DEIXANDO OS ALUNOS DA MANHÃ E BUSCANDO OS ALUNOS DA TARDE, SAINDO DO GROTÃO ATÉ A TABOQUINHA NA UE ADALBERTO RIBEIRO. 17H FAZ O PERCUSO INVERSO.					

ROTA	25	Unidade Meses	Qtde Veículo	Valor Mensal	Valor Anual	
DESTINO	UE JOÃO ALVES BEZERRA – SANTA RITA DOS BEZERRA		10	1	11.000,00	110.000,00
REGIÃO ATENDIDA	REGIÃO DO RIO SÃO RAIMUNDO - SIBÉRIA					
VEÍCULO	VAN OU MICROONIBUS 4X2 19 LUGARES					
EXTENSÃO DA ESTRADA	MANHÃ: 35.555 m MEIO DIA: 35.555 TARDE: 34.339	TOTAL PERCORRIDO: 105.449 m				
PERCURSO	MATUTINO E VESPERTINO 6:30H SAI DA BEIRA DO RIO SÃO RAIMUNDO, PASSANDO PELO POVOADO SIBÉRIA, ATÉ A SANTA RITA DOS BEZERRA NA UE JOÃO ALVES BEZERRA. 11H FAZ O PERCURSO INVERSO DEIXANDO OS ALUNOS DA MANHÃ E BUSCANDO OS ALUNOS DA TARDE, SAINDO DA BEIRA DO RIO SÃO RAIMUNDO, PASSANDO PELO POVOADO SIBÉRIA, ATÉ A SANTA RITA DOS BEZERRA NA UE JOÃO ALVES BEZERRA. 17H FAZ O PERCUSO INVERSO.					

CNPJ: N° 19.421.196/0001-16 Tel. (99) 98223-3519 Rua Tito Coelho, n° 205, Sala – C, 1° Andar, Centro. CEP: 65.990-000. Riachão – MA.
E-mail: patriaedu557@gmail.com

PROFESSOR Nº 153
nº 03742024



J. L. COELHO CONSTRUTORA EIRELI EPP

ROTA	26	Unidade Meses	Qtde Veículo	Valor Mensal	Valor Anual	
DESTINO	UE COSME COELHO – SÃO JOSÉ DOS PEREIRA - UE FRANCISCO ANANIAS – SOLTA - UE ENGENHEIRO JOÃO BENTO – SÃO JOAO DAS CACHOEIRAS					
REGIÃO ATENDIDA	REGIÃO DO FAZENDA SANTA URSULA - FAZENDA ONÇA - CANTO DO REMANSO - SOLTA					
VEÍCULO	VAN OU MICROONIBUS 4X2 19 LUGARES					
EXTENSÃO DA ESTRADA	MANHÃ: 23.114 m	TOTAL PERCORRIDO: 161.796 m	10	1	16.000,00	160.000,00
	MEIO DIA: 32.613 m					
	TARDE: 45.384 m					
	NOITE: 31.651 m					
	NOITE: 29.034 m					
PERCURSO	MATUTINO, VESPERTINO E NOTURNO 6:30H SAI DA FAZENDA SANTA URSULA, PASSANDO PELA FAZENDA ONÇA, PELO POVOADO SOLTA DEIXANDO ALGUNS ALUNOS, DEPOIS VAI ATÉ O CANTO DO REMANSO E VOLTA PARA O POVOADO SOLTA NA UE COSME COELHO. 11H FAZ O PERCURSO INVERSO DEIXANDO OS ALUNOS DA MANHÃ E BUSCANDO OS ALUNOS DA TARDE, SAINDO DO CANTO DO REMANSO ATÉ O POVOADO SÃO JOSÉ DOS PEREIRA ONDE ENCONTRA COM O ONIBUS QUE LEVA OS ALUNOS PARA O DISTRITO SÃO JOÃO DAS CACHOEIRAS NA UE ENG JOÃO BENTO. 17H FAZ O PERCUSO INVERSO, DEIXANDO OS ALUNOS DA TARDE E BUSCANDO DO NOITE, REPETINDO O PERCURSO DAS 11H. 22H FAZ O PERCURSO INVERSO.					

ROTA	27	Unidade Meses	Qtde Veículo	Valor Mensal	Valor Anual	
DESTINO	UE MARTINHO BENEDITO – BACURI DO LAJES - ZONA URBANA					
REGIÃO ATENDIDA	REGIÃO DO ELIAS					
VEÍCULO	KOMBI OU SIMILAR					
EXTENSÃO DA ESTRADA	MANHÃ: 35.545 m	TOTAL PERCORRIDO: 103.292 m	10	1	10.000,00	100.000,00
	MEIO DIA: 46.257 m					
	TARDE: 21.490 m					
PERCURSO	MATUTINO E VESPERTINO					

CNPJ: Nº 19.421.196/0001-16 Tel. (99) 98223-3519 Rua Tito Coelho, nº 205, Sala – C, 1º Andar, Centro. CEP: 65.990-000. Riachão – MA.
E-mail: patriaedu557@gmail.com

hedej + 50
 Processo nº 057/2021
 HSF



J. L. COELHO CONSTRUTORA EIRELI EPP

	6H30MH SAI DA REGIÃO DO ELIAS E VAI ATÉ O BACURI DO LAJES NA UE MARTINHO BENEDITO. 11H FAZ O PERCURSO INVERSO DEIXANDO OS ALUNOS DA MANHÃ E BUSCANDO OS ALUNOS DA TARDE, SAINDO DO ELIAS ATÉ ONDE ENCONTRA COM O ONIBUS QUE LEVA OS ALUNOS PARA AS UE ZONA URBANA. 17H RETORNA.				
--	---	--	--	--	--

ROTA	28	Unidade Meses	Qtde Veículo	Valor Mensal	Valor Anual
DESTINO	UE COSME COELHO – SÃO JOSÉ DOS PEREIRA				
REGIÃO ATENDIDA	REGIÃO ONÇA - FAZ. SANTA URSULA - REGIÃO BOLÍVIA				
VEÍCULO	KOMBI OU SIMILAR				
EXTENSÃO DA ROTA	MANHÃ: 37.263 m	TOTAL PERCORRIDO: 105.637 m	10	1	10.000,00
	MEIO DIA: 39.170 m				
	TARDE: 29.204 m				
PERCURSO	MATUTINO E VESPERTINO 5H30M SAI DA REGIÃO DA ONÇA, PASSA NA FAZENDA SANTA URSULA ATÉ O POVOADO SÃO JOSÉ DO PEREIRA NA UE COSME COELHO ONDE DEIXA ALGUNS ALUNOS, SEGUE DE LA ATÉ A REGIÃO DA BOLIVIA E RETORNA PARA A ESCOLA. 11H FAZ O PERCURSO INVERSO DEIXANDO OS ALUNOS DA MANHÃ E BUSCANDO OS ALUNOS DA TARDE, REPETINDO O PERCUSO DA MANHÃ. 17H FAZ O PERCUSO INVERSO.				

ROTA	29	Unidade Meses	Qtde Veículo	Valor Mensal	Valor Anual
DESTINO	UE COSME COELHO – SÃO JOSÉ DOS PEREIRA				
REGIÃO ATENDIDA	REGIÃO DO AMARELO				
VEÍCULO	VEÍCULO 7 LUGARES 4X4				
EXTENSÃO DA ESTRADA	MANHÃ: 37.688 m	TOTAL PERCORRIDO: 150.752 m	10	1	15.000,00
	MEIO DIA: 37.688 m				
	MEIO DIA: 37.688 m				
	TARDE: 37.688 m				

CNPJ: N° 19.421.196/0001-16 Tel. (99) 98223-3519 Rua Tito Coelho, nº 205, Sala – C, 1º Andar, Centro. CEP: 65.990-000. Riachão – MA.
E-mail: patriaedu557@gmail.com

Handwritten signature and stamp: "Prof. J. L. Coelho" and "Patria Edu" with a date stamp "10/11/2014".



J. L. COELHO CONSTRUTORA EIRELI EPP

PERCURSO	MATUTINO, VESPERTINO E NOTURNO 5:30H SAI DA REGIÃO DO AMARELO, ATÉ O POVOADO SÃO JOSÉ DO PEREIRA NA UE COSME COELHO. 11H FAZ O PERCURSO INVERSO DEIXANDO OS ALUNOS DA MANHÃ E BUSCANDO OS ALUNOS DA TARDE, REPETINDO O PERCUSO DA MANHÃ. 17H FAZ O PERCUSO INVERSO, DEIXANDO OS ALUNOS DA TARDE E BUSCANDO OS ALUNOS DA NOITE, REPETINDO O PERCUSO DA TARDE.				
-----------------	--	--	--	--	--

ROTA	30	Unidade Meses	Qtde Veículo	Valor Mensal	Valor Anual
DESTINO	UE NORBERTO JOSÉ DA SILVA – BURITIRANA				
REGIÃO ATENDIDA	REGIÃO DO OLHO D'ÁGUA - SERRA VERMELHA – GAVIÃO - CANTO DO PORTO				
VEÍCULO	VEÍCULO 7 LUGARES 4X4				
EXTENSÃO DA ESTRADA	MEIO DIA: 74.632 m	10	1	15.000,00	150.000,00
	TARDE: 74.632 m				
PERCURSO	VESPERTINO 11H SAI DA REGIÃO DO OLHO D'ÁGUA, PASSANDO PELA SERRA VERMELHA, PELO GAVIÃO E PELO CANTO DO PORTO, ATÉ O POVOADO BURITIRANA NA UE NORBERTO JOSÉ DA SILVA. 17H FAZ O PERCURSO INVERSO.				

ROTA	31	Unidade Meses	Qtde Veículo	Valor Mensal	Valor Anual
DESTINO	UE ADOZINDA LUSO PIRES – RIACHO FUNDO				
REGIÃO ATENDIDA	CACHOEIRA DO PRATA				
VEÍCULO	VEÍCULO 7 LUGARES 4X4				
EXTENSÃO DA ESTRADA	MEIO DIA: 29.495 m	10	1	9.000,00	90.000,00
	TARDE: 29.495 m				
PERCURSO	VESPERTINO 11H SAI DA CACHOEIRA DO PRATA ATÉ O RIACHO FUNDO NA UE ODOZINDA LUSO PIRES. 17H FAZ O PERCURSO INVERSO.				

CNPJ: Nº 19.421.196/0001-16 Tel. (99) 98223-3519 Rua Tito Coelho, nº 205, Sala – C, 1º Andar, Centro. CEP: 65.990-000. Riachão – MA.
E-mail: patriaedu557@gmail.com

Processo nº 156/2024
01/11/2024



J. L. COELHO CONSTRUTORA EIRELI EPP

ROTA	34	Unidade Meses	Qtde Veículo	Valor Mensal	Valor Anual
DESTINO	CHURUPITA - MUTAMBA - SANTA RITA DOS BEZERRAS - UE CAROLINA				
REGIÃO ATENDIDA	MUTAMBA - SANTA RITA DOS BEZERRAS				
VEÍCULO ATUAL	MICRO-ÔNIBUS				
EXTENSÃO PERCORRIDA	TARDE: 65 Km	10	1	9.000,00	90.000,00
	TOTAL PERCORRIDO: 65,00 Km				
PERCURSO	VESPERTINO SAI DE CAROLINA AS 10H30MIN COM DESTINO A E REGIÃO DA CHURUPITA/ MUTAMBA E SANTA RITA DOS BEZERRAS, TRÁS OS ALUNOS PARA CAROLINA. AGUARDA O TERMINO DA AULA E RETORNA A PARTIR DAS 17H30MIN PARA OS RESPECTIVOS POVOADOS, FINALIZANDO RETORNA PARA CAROLINA.				

ROTA	35	Unidade Meses	Qtde Veículo	Valor Mensal	Valor Anual
DESTINO	UE NORBERTO JOSÉ DA SILVA – BURITIRANA				
REGIÃO ATENDIDA	CANTO DO PORTO - CANTO DA ROSA – AXIXÁ – COCO - CABECEIRA DOS FORNOS – FORNOS – JENIPAPO – TAQUARI - REGALO				
VEÍCULO	MICROONIBUS 4X4 22 LUGARES OU SIMILAR				
EXTENSÃO DA ESTRADA	MANHÃ: 48.144 m	10	1	13.000,00	130.000,00
	MEIO DIA: 48.144 m				
	TARDE: 48.144 m				
TOTAL PERCORRIDO: 144.432 m					
PERCURSO	MATUTINO E VESPERTINO 06H SAI DO CANTO DO PORTO, PASSA POR DIVERSAS REGIÕES A ATÉ O POVOADO BURITIRANA NA UE NORBERTO JOSÉ DA SILVA. 11H FAZ O PERCURSO INVERSO, DEIXANDO OS ALUNOS DA MANHÃ E BUSCANDO OS DA TARDE. 17H FAZ O PERCURSO INVERSO				

CNPJ: N° 19.421.196/0001-16 Tel. (99) 98223-3519 Rua Tito Coelho, nº 205, Sala – C, 1º Andar, Centro. CEP: 65.990-000. Riachão – MA.
E-mail: patriaedu557@gmail.com

Processo nº 012/2024
 158
 21/10/2024

D. SALATIEL M. DA SILVA

Construções Obra de Arte e Urbanismo

Fone: (099) 9169-6043/9137-9308
Bacabal - Maranhão
construtoraenaile@bol.com.br

À:

PREFEITURA MUNICIPAL DE CAROLINA
ATT: DIVISÃO DE COMPRAS-DC
Praça Alípio Carvalho, nº 50, Centro.
CEP: 65.980-000 - Carolina/MA
REF:COTAÇÃO DE PREÇOS

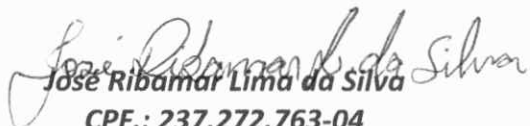
OBJETO: PRESTAÇÃO DE SERVIÇOS DE LOCAÇÃO DE VEÍCULOS PARA TRANSPORTE ESCOLAR

Prezado,

Pela presente, submetemos à Vossas Senhorias, a nossa proposta relativa a Cotação de Preços, conforme Planilha orçamentárias, anexo.


- 1) Valor Global: R\$ 3.750.000,00 (Três milhões, setecentos e cinquenta mil), conforme Planilha Orçamentária, abaixo.
- 2) Prazo de validade da proposta: 60 (sessenta) dias.

Bacabal (MA), 23 de abril de 2024.


José Ribamar Lima da Silva
CPF.: 237.272.763-04
Sócio Proprietário

Página. 01

D. Salatiel M. da Silva E CIA LTDA
CNPJ: 08.470.582/0001-81
Rua Cuiabá, nº. 07 - Bairro Pantanal - CEP: 65.700-000



D. SALATIEL M. DA SILVA

Construções Obra de Arte e Urbanismo

Fone: (099) 9169-6043/9137-9308

Bacabal - Maranhão

construtoraenaile@bol.com.br

ROTA	1	Unidade Meses	Qtde Veículo	Valor Mensal	Valor Anual	
DESTINO	UE JOSÉ CORREIA LIMA – SÃO BENTO - UE ISAURINA COIMBRA – BAIXA FUNDA		10	1	12.000,00	120.000,00
REGIÃO ATENDIDA	PONTA DA SERRA - SÃO GREGÓRIO - BAIXA FUNDA - SÃO BENTO					
VEÍCULO	MICROONIBUS 4X2					
EXTENSÃO DA ESTRADA	MEIO DIA: 61.047 m TARDE: 61.047 m	TOTAL PERCORRIDO: 122.094 m				
PERCURSO	VESPERTINO 11H SAI DA PONTA DA SERRA, PASSA POR DIVERSAS REGIÕES ATÉ O SÃO BENTO NA UE JOSÉ CORREIA LIMA. 17H FAZ O PERCURSO INVERSO, DEIXANDO OS ALUNOS.					

ROTA	2	Unidade Meses	Qtde Veículo	Valor Mensal	Valor Anual	
DESTINO	U. E. NEGO MARIANO - U. E. ANTÔNIO CARVALHO FIALHO		10	1	12.000,00	120.000,00
REGIÃO ATENDIDA	CACHOEIRA DO DODÔ - SANTO ANTONIO					
VEÍCULO	VEÍCULO DE 7 LUGARES 4X4					
EXTENSÃO DA ESTRADA	MANHÃ: 47.602 m MEIO DIA: 47.602 m	TOTAL PERCORRIDO: 95.204 m				
PERCURSO	CACHOEIRA DO DODÔ, BR 010 ATÉ POVOADO CANTO GRANDE.					

ROTA	3	Unidade Meses	Qtde Veículo	Valor Mensal	Valor Anual	
DESTINO	JARDIM DE INFÂNCIA NEGO MARIANO - U. E. ANTÔNIO CARVALHO FIALHO		10	1	12.000,00	120.000,00
REGIÃO ATENDIDA	ALDEIA DO LEÃO - RECANTO DA LUA - FOLHA LARGA - RIO URUPUCHETE					
VEÍCULO	VEÍCULO DE 7 LUGARES 4X4					
EXTENSÃO DA ESTRADA	MANHÃ: 47.740 m MEIO DIA: 46.675 m	TOTAL PERCORRIDO: 136.185 m				

Página. 02

D. Salatiel M. da Silva E CIA LTDA

CNPJ: 08.470.582/0001-81

Rua Cuiabá, nº. 07 - Bairro Pantanal - CEP: 65.700-000

Autorize
 Proveniente nº 01740000
 199

D. SALATIEL M. DA SILVA

Construções Obra de Arte e Urbanismo

Fone: (099) 9169-6043/9137-9308

Bacabal - Maranhão

construtoraenaile@bol.com.br

	TARDE: 41.771 m				
PERCURSO	MATUTINO E VESPERTINO SAI 5H DA MANHÃ VAI ATÉ RIO URUPUCHETE, DEPOIS SEGUE PARA ALDEIA DO LEÃO, RECANTO DA LUA E FOLHA LARGA. RETORNA AS 12H NO MESMO TRAJETO DEIXANDO AS CRIANÇAS DO PERÍODO DA MANHÃ E JÁ BUSCANDO AS CRIANÇAS DO PERÍODO DA TARDE DEIXANDO AS NA ESCOLA ÀS 13H. RETORNA AS 17H DEIXANDO AS CRIANÇAS EM SUAS RESIDÊNCIAS				

ROTA	4	Unidade Meses	Qtde Veículo	Valor Mensal	Valor Anual
DESTINO	UE PEDRO NETO – HELENÓPOLIS		10	9.000,00	90.000,00
REGIÃO ATENDIDA	ÁGUA AMARELA				
VEÍCULO	KOMBI OU SIMILAR				
EXTENSÃO DA ESTRADA	MEIO DIA: 21.125 m TARDE: 21.125 m	TOTAL PERCORRIDO: 42.250 m			
PERCURSO	VESPERTINO 11H SAI DA ÁGUA AMARELA ATÉ O POVOADO HELENÓPOLIS NA UE PEDRO NETO.				

ROTA	5	Unidade Meses	Qtde Veículo	Valor Mensal	Valor Anual
DESTINO	EU CIRO ARNALDO DE SOUSA – CIRO ARNALDO		10	10.000,00	100.000,00
REGIÃO ATENDIDA	CABECEIRA DO JENIPAPO - SÃO BENEDITO - CIRO ARNALDO				
VEÍCULO	VAN 19 LUGARES				
EXTENSÃO DA ESTRADA	MEIO DIA: 40.215 m TARDE: 40.215 m	TOTAL PERCORRIDO: 80.430 m			
PERCURSO	VESPERTINO SAI DA CABECEIRA DO JENIPAPO, PASSANDO PELO SÃO BENEDITO ATÉ O CIRO ARNALDO.				

Processo nº 017/2021
 Rubrica nº 105

D. SALATIEL M. DA SILVA

Construções Obra de Arte e Urbanismo

Fone: (099) 9169-6043/9137-9308

Bacabal - Maranhão

construtoraenaile@bol.com.br

ROTA	6		Unidade Meses	Qtde Veículo	Valor Mensal	Valor Anual
DESTINO	UE CIRO ARNALDO DE SOUSA – CIRO ARNALDO		10	1	9.000,00	90.000,00
REGIÃO ATENDIDA	RETIRO - RIBEIRÃO JENIPAPO					
VEÍCULO	MICROONIBUS 18 lugares					
EXTENSÃO DA ESTRADA	MEIO DIA: 48.582 m TARDE: 48.582 m	TOTAL PERCORRIDO: 97.164 m				
PERCURSO	VESPERTINO SAI DO RETIRO, PASSA PELO RIBEIRÃO JENIPAPO ATÉ O CIRO ARNALDO.					

ROTA	7		Unidade Meses	Qtde Veículo	Valor Mensal	Valor Anual
DESTINO	CAROLINA – ITAPECURU		10	1	12.000,00	120.000,00
REGIÃO ATENDIDA	ITAPECURU					
VEÍCULO	MICROÔNIBUS 4X2 25 LUGARES					
EXTENSÃO DA ESTRADA	MANHÃ: 76 Km TARDE: 76 Km NOITE: 76 Km	TOTAL PERCORRIDO: 228.000 m				
PERCURSO	MATUTINO E VESPERTINO SAI AS 6H00MIN DE CAROLINA COM DESTINO AO ITAPECURU, AGUARDA A SAÍDA DOS ALUNOS E RETORNA AS 11H30MIN. SAI AS 12H10MIN DE CAROLINA COM DESTINO AO ITAPECURU, AGUARDA A SAÍDA DOS ALUNOS E RETORNA AS 17H30MIN. SAI AS 18H30MIN DE CAROLINA COM DESTINO AO ITAPECURU, AGUARDA A SAÍDA DOS ALUNOS E RETORNA AS 22H30MIN.					

NOVA ROTA	8		Unidade Meses	Qtde Veículo	Valor Mensal	Valor Anual
DESTINO	UE ENGENHEIRO JOÃO BENTO		10	1	8.000,00	80.000,00
REGIÃO ATENDIDA	ZONA URBANA					

Página. 04

D. Salatiel M. da Silva E CIA LTDA

CNPJ: 08.470.582/0001-81

Rua Cuiabá, nº. 07 – Bairro Pantanal – CEP: 65.700-000

169
 017/2021
 Autenticar

D. SALATIEL M. DA SILVA

Construções Obra de Arte e Urbanismo

Fone: (099) 9169-6043/9137-9308

Bacabal - Maranhão

construtoraenaile@bol.com.br

VEÍCULO	KOMBI OU SIMILAR					
EXTENSÃO DA ESTRADA	NOITE: 16.304 m	TOTAL PERCORRIDO: 32.608 m				
	NOITE: 16.304 m					
PERCURSO:	NOTURNO 18H SAI DO GENIPAPO DOS BEZERRAS PASSANDO POR SANTA RITA DOS ITALIANOS, SANTA MARIA DOS FERREIRA ATÉ UNIDADE ESCOLAR ENGENHEIRO JOAO BENTO.					

ROTA	9	Unidade Meses	Qtde Veículo	Valor Mensal	Valor Anual
DESTINO	UE ENGENHEIRO JOÃO BENTO – DISTRITO SÃO JOÃO DAS CACHOEIRAS - JI LUIS JUCÁ – DISTRITO SÃO JOÃO DAS CACHOEIRAS			12.000,00	120.000,00
REGIÃO ATENDIDA	REGIÃO DAS CANDEIAS				
VEÍCULO	KOMBI OU SIMILAR				
EXTENSÃO DA ESTRADA	MANHÃ: 56.612 m	TOTAL PERCORRIDO: 207.184 m	10	1	
	MEIO DIA: 75.286 m				
	TARDE: 75.286 m				
PERCURSO	MATUTINO E VESPERTINO 6H SAI DA FAZENDA CANDEIA ATÉ O DISTRITO SÃO JOÃO DAS CACHOEIRAS NA UE ENGENHEIRO JOÃO BENTO. 12H SAI UE ENG JOÃO BENTO ATÉ A FAZENDA CANDEIA, DEIXA OS ALUNOS E JÁ RETORNA LEVANDO OS ALUNOS DO PERÍODO VESPERTINO DA MESMA ESCOLA. 17H REPETE O PERCUSO DAS 12H.				

ROTA	10	Unidade Meses	Qtde Veículo	Valor Mensal	Valor Anual
DESTINO	UE ENGENHEIRO JOÃO BENTO – DISTRITO SÃO JOÃO DAS CACHOEIRAS - U E JOSÉ ANTONIO DE SOUSA – TERRA VERMELHA			12.000,00	120.000,00
REGIÃO ATENDIDA	REGIÃO DA TERRA VERMELHA - REGIÃO DO CIPO				
VEÍCULO	VAN 15 LUGARES				
MOTORISTA	CARLOS SALDANHA				

Página. 05

D. Salatiel M. da Silva E CIA LTDA

CNPJ: 08.470.582/0001-81

Rua Cuiabá, nº. 07 – Bairro Pantanal – CEP: 65.700-000

Prof. esse nº 012/100211
 Rubrica

D. SALATIEL M. DA SILVA

Construções Obra de Arte e Urbanismo

Fone: (099) 9169-6043/9137-9308

Bacabal - Maranhão

construtoraenaile@bol.com.br

EXTENSÃO DA ESTRADA	MANHÃ: 30.427 m	TOTAL PERCORRIDO: 145.816 m				
	MEIO DIA: 38.463 m					
	MEIO DIA: 38.463 m					
	TARDE: 38.463 m					
PERCURSO	MATUTINO E VESPERTINO 6H SAI DA FAZ TERRA VERMELHA ATÉ O DISTRITO SÃO JOÃO DAS CACHOEIRAS NA UE ENGENHEIRO JOÃO BENTO. 12H SAI UE ENG JOÃO BENTO ATÉ A FTERRA VERMELHA, DEIXA OS ALUNOS E JÁ RETORNA LEVANDO OS ALUNOS DO PERÍODO VESPERTINO DA MESMA ESCOLA. 17H REPETE O PERCUSO DAS 12H.					

ROTA	11	Unidade Meses	Qtde Veículo	Valor Mensal	Valor Anual
DESTINO	UE ENGENHEIRO JOÃO BENTO – DISTRITO SÃO JOÃO DAS CACHOEIRAS - JI LUIS JUCÁ - DISTRITO SÃO JOÃO DAS CACHOEIRAS	10	1	10.000,00	100.000,00
REGIÃO ATENDIDA	REGIÃO DA FAZENDA CRUZEIRO DO SUL - REGIÃO DO MARRECO				
VEÍCULO	MICROONIBUS 4X2 20 LUGARES				
EXTENSÃO DA ESTRADA	MANHÃ: 21.622 m				
	MEIO DIA: 21.622 m				
	MEIO DIA: 14.805 m				
	TARDE: 14.805 m				
	TARDE: 14.805 m				
PERCURSO	MATUTINO, VESPERTINO E NOTURNO MANHÃ: 6H SAI DA FAZ CRUZEIRO DO SUL ATÉ O DISTRITO SÃO JOÃO DAS CACHOEIRAS NA UE ENGENHEIRO JOÃO BENTO. 12H SAI DA UE ENG JOÃO BENTO ATÉ A FAZENDA CANDEIA, DEIXA OS ALUNOS E JÁ RETORNA LEVANDO OS ALUNOS DO PERÍODO VESPERTINO DA MESMA ESCOLA. 17H REPETE O PERCUSO DAS 12H.				

rubrica nº 164
Processo nº 013-10024
Autentica

Página. 06

D. Salatiel M. da Silva E CIA LTDA

CNPJ: 08.470.582/0001-81

Rua Cuiabá, nº. 07 - Bairro Pantanal - CEP: 65.700-000

D. SALATIEL M. DA SILVA

Construções Obra de Arte e Urbanismo

Fone: (099) 9169-6043/9137-9308
Bacabal - Maranhão
construtoraenaile@bol.com.br

ROTA	12	Unidade Meses	Qtde Veículo	Valor Mensal	Valor Anual	
DESTINO	UE ENGENHEIRO JOÃO BENTO – DISTRITO SÃO JOÃO DAS CACHOEIRAS - JI LUIS JUCÁ - DISTRITO SÃO JOÃO DAS CACHOEIRAS	10	1	13.000,00	130.000,00	
REGIÃO ATENDIDA	REGIÃO DA FAZENDA NOVA - REGIÃO DO TABULEIRO DOS BOIS - REGIÃO DO CURRAL QUEIMADO					
VEÍCULO	VEÍCULO 7 LUGARES 4X4					
MOTORISTA	JOÃO DE DEUS					
EXTENSÃO DA ESTRADA	MANHÃ: 51.871 m					TOTAL PERCORRIDO: 213.650 m
	MEIO DIA: 51.871 m					
	TARDE: 65.133 m					
	NOITE: 44.775 m					
PERCURSO	MATUTINO, VESPERTINO E NOTURNO 6H SAI DA FAZ NOVA, PASSA PELO TABULEIRO DOS BOIS E PELO CURRAL QUEIMADO ATÉ O DISTRITO SÃO JOÃO DAS CACHOEIRAS NA UE ENGENHEIRO JOÃO BENTO. 12H SAI DA UE ENG JOÃO BENTO ATÉ A FAZENDA NOVA, DEIXA OS ALUNOS E JÁ RETORNA LEVANDO OS ALUNOS DO PERÍODO VESPERTINO DA MESMA ESCOLA. 17H REPETE O PERCUSO DAS 12H.					

ROTA	13	Unidade Meses	Qtde Veículo	Valor Mensal	Valor Anual	
DESTINO	UE IRIS BULGARELLI – SANTA RITA DOS ITALIANOS - UE ENGENHEIRO JOÃO BENTO – DISTRITO SÃO JOÃO DAS CACHOEIRAS	10	1	11.000,00	110.000,00	
REGIÃO ATENDIDA	REGIÃO DA ESTIVA - REGIÃO DO JENIPAPO DOS BEZERRA - REGIÃO DO SANTA RITA DOS ITALIANOS					
VEÍCULO	MICROONIBUS 4X4 12 LUGARES					
EXTENSÃO DA ESTRADA	MANHÃ: 28.193 m					TOTAL PERCORRIDO: 112.772 m
	MEIO DIA: 28.193 m					
	MEIO DIA: 28.193 m					
	TARDE: 28.193 m					

Rubrica nº 165
 Processo nº 012/2008
 Rubrica

D. SALATIEL M. DA SILVA

Construções Obra de Arte e Urbanismo

Fone: (099) 9169-6043/9137-9308

Bacabal - Maranhão

construtoraenaile@bol.com.br

PERCURSO	MATUTINO E VESPERTINO 6H SAI DA FAZ ESTIVA, PASSA PELO JENIPAPO DOS BEZERRA ATÉ O SANTA RITA DOS ITALIANO NA UE IRIS BULGARELLI. 12H SAI DA UE IRIS BULGARELLI ATÉ A FAZENDA ESTIVA, DEIXA OS ALUNOS E JÁ RETORNA LEVANDO OS ALUNOS DO PERÍODO VESPERTINO PASSANDO PELO JENIPAPO DOS BEZERRA, PELA SANTA RITA DOS ITALIANOS ATÉ O DISTRITO SÃO JOÃO DAS CACHOEIRAS NA UE ENG JOÃO BENTO. 17H FAZ O PERCUSO INVERSO DO PERCUSO DE 12H.				
-----------------	---	--	--	--	--

ROTA	14	Unidade Meses	Qtde Veículo	Valor Mensal	Valor Anual
DESTINO	UE RAIMUNDO DA COSTA RODRIGUES - UE ENGENHEIRO JOÃO BENTO – DISTRITO SÃO JOÃO DAS CACHOEIRAS			10.000,00	100.000,00
REGIÃO ATENDIDA	REGIÃO DO ASSENTAMENTO ANAJÁ - REGIÃO DO JENIPAPO DOS BEZERRA - REGIÃO DO SANTA RITA DOS ITALIANOS				
VEÍCULO	VAN 15 LUGARES				
EXTENSÃO DA ESTRADA	MANHÃ: 28.478 m	TOTAL PERCORRIDO: 143.194 m	10	1	
	MEIO DIA: 28.478 m				
	MEIO DIA: 27.601 m				
	TARDE: 27.601 m				
	TARDE: 15.518 m				
NOITE: 15.518 m					
PERCURSO	MATUTINO, VESPERTINO E NOTURNO 6H SAI DO ASSENTAMENTO ANAJÁ, PASSA PELO BURITIZINHO ATÉ A UE RAIMUNDO RODRIGUES DA COSTA. 12H SAI DA UE RAIMUNDO RODRIGUES DA COSTA ATÉ O ASSENTAMENTO ANAJÁ, DEIXA OS ALUNOS E JÁ RETORNA LEVANDO OS ALUNOS DO PERÍODO VESPERTINO PASSANDO PELO BURITIZINHO ATÉ A BR 230, ONDE FAZ O TRANSBORDO DOS ALUNOS PARA QUE VEM DO SÃO JOSÉ DOS PEREIRA ATÉ O DISTRITO SÃO JOÃO DAS CACHOEIRAS NA UE ENG JOÃO BENTO. 17H FAZ O PERCUSO INVERSO DO PERCUSO DE 12H, DEIXANDO OS ALUNOS NO ASSENTAMENTO ANAJÁ E BUSCANDO OS ALUNOS DO PERÍODO NOTURNO ATÉ A BR 230, ONDE FAZ O MESMO TRANSBORDO.				

FOLHA Nº 166
 PROPOSTA Nº 08/2024
 RUBRICAR

Página. 08

D. Salatiel M. da Silva E CIA LTDA

CNPJ: 08.470.582/0001-81

Rua Cuiabá, nº. 07 – Bairro Pantanal – CEP: 65.700-000

D. SALATIEL M. DA SILVA

Construções Obra de Arte e Urbanismo

Fone: (099) 9169-6043/9137-9308

Bacabal - Maranhão

construtoraenaile@bol.com.br

ROTA	15	Unidade Meses	Qtde Veículo	Valor Mensal	Valor Anual	
DESTINO	UE JOAO SILVEIRA	10	1	11.000,00	110.000,00	
REGIÃO ATENDIDA	REGIÃO DA CANABRAVA					
VEÍCULO	KOMBI OU SIMILAR					
EXTENSÃO DA ESTRADA	MANHÃ: 32.190 m					TOTAL PERCORRIDO: 111.045 m
	MEIO DIA: 46.665 m					
	TARDE: 32.190 m					
PERCURSO	MATUTINO E VESPERTINO SAI AS 5H30MIN DAS PROXIMIDADES DA CANABRAVA, PASSA PELO GALEÃO E FAZ BARRAGEM ATÉ A ESCOLA JOÃO SILVEIRA E RETORNA ÀS 11H30MIN. NO PERÍODO DA TARDE SAI ÀS 12H00MIN REPETINDO O PERCURSO E RETORNA ÀS 17H30MIN.					

ROTA	16	Unidade Meses	Qtde Veículo	Valor Mensal	Valor Anual	
DESTINO	UE ADALBERTO RIBEIRO - TABOQUINHA	10	1	11.000,00	110.000,00	
REGIÃO ATENDIDA	REGIÃO DA TIUBA - TABOQUINHA					
VEÍCULO	KOMBI OU SIMILAR					
EXTENSÃO DA ESTRADA	MANHÃ: 28.275 m					TOTAL PERCORRIDO: 103.494 m
	MEIO DIA: 28.275 m					
	MEIO DIA: 23.472 m					
	TARDE: 23.472 m					
PERCURSO	MATUTINO E VESPERTINO 6H SAI DA FAZ SANTA LUZIA PASSA PELA TIUBA ATÉ A TABOQUINHA NA UE ADALBERTO RIBEIRO. 12H FAZ O PERCUSO INVERSO ATÉ A FAZ SANTA LUZIA E VOLTA NO MESMO PERCUSO ATÉ A TABOQUINHA LEVANDO OS ALUNOS DA TARDE.					

Nota nº 167
 Processo nº 017/2011
 17/07/2011

D. SALATIEL M. DA SILVA

Construções Obra de Arte e Urbanismo

Fone: (099) 9169-6043/9137-9308
Bacabal - Maranhão
construtoraenaile@bol.com.br

ROTA	17	Unidade Meses	Qtde Veículo	Valor Mensal	Valor Anual	
DESTINO	UE JOSÉ CORREIA LIMA		10	1	9.000,00	90.000,00
REGIÃO ATENDIDA	REGIÃO DO SÃO BENTO - REGIÃO POR ENQUANTO					
VEÍCULO	VAN 15 LUGARES					
EXTENSÃO DA ESTRADA	MEIO DIA: 36.838 m TARDE: 36.838 m	TOTAL PERCORRIDO: 73.676 m				
PERCURSO	VESPERTINO 12H SAI DO POR ENQUANTO ATÉ O SÃO BENTO NA UE JOSÉ CORREIA LIMA. 17H FAZ O PERCUSO INVERSO ATÉ O POR ENQUANTO.					

ROTA	18	Unidade Meses	Qtde Veículo	Valor Mensal	Valor Anual	
DESTINO	UE JOÃO SILVEIRA		10	1	10.000,00	100.000,00
REGIÃO ATENDIDA	REGIÃO SÃO GONÇALO - REGIÃO DO PARAÍSO					
VEÍCULO	KOMBI OU SIMILAR					
EXTENSÃO DA ESTRADA	MEIO DIA: 42.985 m TARDE: 42.985 m	TOTAL PERCORRIDO: 85.970 m				
PERCURSO	VESPERTINO 12H SAI DO SÃO GONÇALO ATÉ A CANABRACA NA UE JOÃO SILVEIRA. 17H FAZ O PERCUSO INVERSO ATÉ O POR ENQUANTO.					

Rubrica
 Processo nº 10.891
 16/08/2010

D. SALATIEL M. DA SILVA

Construções Obra de Arte e Urbanismo

Fone: (099) 9169-6043/9137-9308

Bacabal - Maranhão

construtoraenaile@bol.com.br

ROTA	19		Unidade Meses	Qtde Veículo	Valor Mensal	Valor Anual
DESTINO	BR 010 – ZONA URBANA		10	1	10.000,00	100.000,00
REGIÃO ATENDIDA	REGIÃO SÃO JOSÉ DOS LOUROS					
VEÍCULO	KOMBI OU SIMILAR					
EXTENSÃO DA ESTRADA	MEIO DIA: 47.180 m TARDE: 47.180 m	TOTAL PERCORRIDO: 94.360 m				
PERCURSO	VESPERTINO 12H SAI DO SÃO JOSÉ DOS LOUROS ATÉ A BR 010 ONDE FAZ O TRANSBORDO DOS ALUNOS PARA O ONIBUS TRANPORTA OS ALUNOS PARA A ZONA URBANA. 17H FAZ O PERCUSO INVERSO.					

ROTA	20		Unidade Meses	Qtde Veículo	Valor Mensal	Valor Anual
DESTINO	UE JUCA NOLETO - PALMEIRINHA		10	1	11.000,00	110.000,00
REGIÃO ATENDIDA	REGIÃO LIMOEIRO					
VEÍCULO	MICROONIBUS 4X4 22 LUGARES					
EXTENSÃO DA ESTRADA	MEIO DIA: 55.946 m TARDE: 55.946 m	TOTAL PERCORRIDO: 111.892 m				
PERCURSO	VESPERTINO 12H SAI DA REGIÃO DO LIMOEIRO ATÉ A PALMEIRINHA NA UE JUCA NOLETO, LEVANDO TAMBEM 04 ALUNOS ATÉ UM PONTO QUE ENCONTRA COM O VEÍCULO DA ROTA 22. 17H FAZ O PERCUSO INVERSO.					

Rubrica nº 169
 Processo nº 017/2021
 Rubrica

D. SALATIEL M. DA SILVA

Construções Obra de Arte e Urbanismo

Fone: (099) 9169-6043/9137-9308

Bacabal - Maranhão

construtoraenaile@bol.com.br

ROTA	21		Unidade Meses	Qtde Veículo	Valor Mensal	Valor Anual
DESTINO	UE ROMUALDO DA COSTA LIMA - BOA ESPERANÇA		10	1	10.000,00	100.000,00
REGIÃO ATENDIDA	BEIRA DO CORREGO CAMALEÃO - REGIÃO DO RIBEIRÃO OURO - CABECEIRA GRANDE					
VEÍCULO	VEÍCULO 7 LUGARES 4X4					
EXTENSÃO DA ESTRADA	MANHÃ: 30.885 m	TOTAL PERCORRIDO: 92.655 m				
	MEIO DIA: 30.885 m					
	TARDE: 30.885 m					
PERCURSO	MATUTINO 6H30M SAI DA REGIÃO DO CORREGO CAMALEÃO PASSA PELO RIBEIRÃO OURO E CABECEIRA GRANDE ATÉ A BOA ESPERANÇA NA UE ROMUALDO DA COSTA LIMA. 17H FAZ O PERCUSO INVERSO.					

ROTA	22		Unidade Meses	Qtde Veículo	Valor Mensal	Valor Anual
DESTINO	UE WILSON PEREIRA JACOME - UE JOÃO ALVES BEZERRA		10	1	13.000,00	130.000,00
REGIÃO ATENDIDA	REGIÃO DA RESSACA - REGIÃO DO RIBEIRÃO OURO - CABECEIRA GRANDE					
VEÍCULO	MICROONIBUS 4X2 22 LUGARES					
EXTENSÃO DA ESTRADA	MANHÃ: 59.501 m	TOTAL PERCORRIDO: 182.743 m				
	MEIO DIA: 59.525 m					
	TARDE: 63.717 m					
PERCURSO	MATUTINO E VESPERTINO 6:30H SAI DA REGIÃO DA RESSACA ATÉ A MUTAMBA NA UE WILSON PEREIRA JACOME. 11H FAZ O PERCURSO INVERSO DEIXANDO OS ALUNOS DA MANHÃ E BUSCANDO OS ALUNOS DA TARDE, SAINDO DA RESSACA, PASSANDO PELA MUTAMBA ATÉ A SANTA RITA DOS BEZERRA NA UE JOAO ALVES BEZERRA. 17H FAZ O PERCUSO INVERSO ATÉ A REGIÃO DA RESSACA.					

Página. 012

D. Salatiel M. da Silva E CIA LTDA

CNPJ: 08.470.582/0001-81

Rua Cuiabá, nº. 07 - Bairro Pantanal - CEP: 65.700-000

h 2009 t 580
 1
 11/11/11
 11/11/11

D. SALATIEL M. DA SILVA

Construções Obra de Arte e Urbanismo

Fone: (099) 9169-6043/9137-9308
Bacabal - Maranhão
construtoraenaile@bol.com.br

ROTA	23		Unidade Meses	Qtde Veículo	Valor Mensal	Valor Anual
DESTINO	UE JOÃO ALVES BEZERRA – SANTA RITA DOS BEZERRA		10	1	13.000,00	130.000,00
REGIÃO ATENDIDA	CANTO BOM - SÃO JOSÉ DOS LOUROS					
VEÍCULO	L200 CABINE DUPLA – TRANSPORTE NA CARROCERIA					
EXTENSÃO DA ESTRADA	MANHÃ: 28.275 m MEIO DIA: 50.091 m TARDE: 18.428 m	TOTAL PERCORRIDO: 112.437 m				
PERCURSO	MATUTINO E VESPERTINO 6:30H SAI DA CANTO BOM PASSA PELO SÃO JOSÉ DOS LOUROS ATÉ A SANTA RITA DOS BEZERRA NA UE JOÃO ALVES BEZERRA. 11H FAZ O PERCURSO INVERSO DEIXANDO OS ALUNOS DA MANHÃ E BUSCANDO OS ALUNOS DA TARDE, SAINDO DO CANTO BOM ATÉ A SANTA RITA DOS BEZERRA NA UE JOAO ALVES BEZERRA. 17H FAZ O PERCUSO INVERSO ATÉ A REGIÃO DO CANTO BOM.					

ROTA	24		Unidade Meses	Qtde Veículo	Valor Mensal	Valor Anual
DESTINO	UE ADALBERTO RIBEIRO – TABOQUINHA		10	1	12.000,00	120.000,00
REGIÃO ATENDIDA	REGIÃO DO GROTÃO					
VEÍCULO	KOMBI OU SIMILAR					
EXTENSÃO DA ESTRADA	MANHÃ: 53.462 m MEIO DIA: 69.007 m TARDE: 50.418 m	TOTAL PERCORRIDO: 172.887 m				
PERCURSO	MATUTINO E VESPERTINO 6:30H SAI DA REGIÃO DO GROTÃO ATÉ A TABOQUINHA NA UE ADALBERTO RIBEIRO. 11H FAZ O PERCURSO INVERSO DEIXANDO OS ALUNOS DA MANHÃ E BUSCANDO OS ALUNOS DA TARDE, SAINDO DO GROTÃO ATÉ A TABOQUINHA NA UE ADALBERTO RIBEIRO. 17H FAZ O PERCUSO INVERSO.					

Silva nº 1
 Matrícula nº 1
 18009 + 1001

D. SALATIEL M. DA SILVA

Construções Obra de Arte e Urbanismo

Fone: (099) 9169-6043/9137-9308
Bacabal - Maranhão
construtoraenaile@bol.com.br

ROTA	25	Unidade Meses	Qtde Veiculo	Valor Mensal	Valor Anual
DESTINO	UE JOÃO ALVES BEZERRA – SANTA RITA DOS BEZERRA		10	9.000,00	90.000,00
REGIÃO ATENDIDA	REGIÃO DO RIO SÃO RAIMUNDO - SIBÉRIA				
VEÍCULO	VAN OU MICROONIBUS 4X2 19 LUGARES				
EXTENSÃO DA ESTRADA	<table border="1" style="width: 100%;"> <tr> <td>MANHÃ: 35.555 m</td> <td rowspan="3" style="text-align: center; vertical-align: middle;">TOTAL PERCORRIDO: 105.449 m</td> </tr> <tr> <td>MEIO DIA: 35.555</td> </tr> <tr> <td>TARDE: 34.339</td> </tr> </table>	MANHÃ: 35.555 m			
MANHÃ: 35.555 m	TOTAL PERCORRIDO: 105.449 m				
MEIO DIA: 35.555					
TARDE: 34.339					
PERCURSO	<p>MATUTINO E VESPERTINO 6:30H SAI DA BEIRA DO RIO SÃO RAIMUNDO, PASSANDO PELO POVOADO SIBÉRIA, ATÉ A SANTA RITA DOS BEZERRA NA UE JOÃO ALVES BEZERRA. 11H FAZ O PERCURSO INVERSO DEIXANDO OS ALUNOS DA MANHÃ E BUSCANDO OS ALUNOS DA TARDE, SAINDO DA BEIRA DO RIO SÃO RAIMUNDO, PASSANDO PELO POVOADO SIBÉRIA, ATÉ A SANTA RITA DOS BEZERRA NA UE JOÃO ALVES BEZERRA. 17H FAZ O PERCUSO INVERSO.</p>				


Rubrica
 Proveniente nº 05412024
 132
 2024

D. SALATIEL M. DA SILVA

Construções Obra de Arte e Urbanismo

Fone: (099) 9169-6043/9137-9308
Bacabal - Maranhão
construtoraenaile@bol.com.br

ROTA	26		Unidade Meses	Qtde Veículo	Valor Mensal	Valor Anual	
DESTINO	UE COSME COELHO – SÃO JOSÉ DOS PEREIRA - UE FRANCISCO ANANIAS – SOLTA - UE ENGENHEIRO JOÃO BENTO – SÃO JOAO DAS CACHOEIRAS		10	1	12.000,00	120.000,00	
REGIÃO ATENDIDA	REGIÃO DO FAZENDA SANTA URSULA - FAZENDA ONÇA - CANTO DO REMANSO - SOLTA						
VEÍCULO	VAN OU MICROONIBUS 4X2 19 LUGARES						
EXTENSÃO DA ESTRADA	<table border="1" style="width: 100%; border-collapse: collapse;"> <tr> <td style="width: 70%;">MANHÃ: 23.114 m</td> <td rowspan="5" style="text-align: center; vertical-align: middle;">TOTAL PERCORRIDO: 161.796 m</td> </tr> <tr> <td>MEIO DIA: 32.613 m</td> </tr> <tr> <td>TARDE: 45.384 m</td> </tr> <tr> <td>NOITE: 31.651 m</td> </tr> <tr> <td>NOITE: 29.034 m</td> </tr> </table>	MANHÃ: 23.114 m					TOTAL PERCORRIDO: 161.796 m
MANHÃ: 23.114 m	TOTAL PERCORRIDO: 161.796 m						
MEIO DIA: 32.613 m							
TARDE: 45.384 m							
NOITE: 31.651 m							
NOITE: 29.034 m							
PERCURSO	<p>MATUTINO, VESPERTINO E NOTURNO 6:30H SAI DA FAZENDA SANTA URSULA, PASSANDO PELA FAZENDA ONÇA, PELO POVOADO SOLTA DEIXANDO ALGUNS ALUNOS, DEPOIS VAI ATÉ O CANTO DO REMANSO E VOLTA PARA O POVOADO SOLTA NA UE COSME COELHO. 11H FAZ O PERCURSO INVERSO DEIXANDO OS ALUNOS DA MANHÃ E BUSCANDO OS ALUNOS DA TARDE, SAINDO DO CANTO DO REMANSO ATÉ O POVOADO SÃO JOSÉ DOS PEREIRA ONDE ENCONTRA COM O ONIBUS QUE LEVA OS ALUNOS PARA O DISTRITO SÃO JOÃO DAS CACHOEIRAS NA UE ENG JOÃO BENTO. 17H FAZ O PERCUSO INVERSO, DEIXANDO OS ALUNOS DA TARDE E BUSCANDO DO NOITE, REPETINDO O PERCURSO DAS 11H. 22H FAZ O PERCURSO INVERSO.</p>						



D. SALATIEL M. DA SILVA

Construções Obra de Arte e Urbanismo

Fone: (099) 9169-6043/9137-9308

Bacabal - Maranhão

construtoraenaile@bol.com.br

ROTA	27	Unidade Meses	Qtde Veículo	Valor Mensal	Valor Anual	
DESTINO	UE MARTINHO BENEDITO – BACURI DO LAJES - ZONA URBANA		10	1	10.000,00	100.000,00
REGIÃO ATENDIDA	REGIÃO DO ELIAS					
VEÍCULO	KOMBI OU SIMILAR					
EXTENSÃO DA ESTRADA	MANHÃ: 35.545 m MEIO DIA: 46.257 m TARDE: 21.490 m	TOTAL PERCORRIDO: 103.292 m				
PERCURSO	MATUTINO E VESPERTINO 6H30MH SAI DA REGIÃO DO ELIAS E VAI ATÉ O BACURI DO LAJES NA UE MARTINHO BENEDITO. 11H FAZ O PERCURSO INVERSO DEIXANDO OS ALUNOS DA MANHÃ E BUSCANDO OS ALUNOS DA TARDE, SAINDO DO ELIAS ATÉ ONDE ENCONTRA COM O ONIBUS QUE LEVA OS ALUNOS PARA AS UE ZONA URBANA. 17H RETORNA.					

ROTA	28	Unidade Meses	Qtde Veículo	Valor Mensal	Valor Anual	
DESTINO	UE COSME COELHO – SÃO JOSÉ DOS PEREIRA		10	1	8.000,00	80.000,00
REGIÃO ATENDIDA	REGIÃO ONÇA - FAZ. SANTA URSULA - REGIÃO BOLÍVIA					
VEÍCULO	KOMBI OU SIMILAR					
EXTENSÃO DA ROTA	MANHÃ: 37.263 m MEIO DIA: 39.170 m TARDE: 29.204 m	TOTAL PERCORRIDO: 105.637 m				
PERCURSO	MATUTINO E VESPERTINO 5H30M SAI DA REGIÃO DA ONÇA, PASSA NA FAZENDA SANTA URSULA ATÉ O POVOADO SÃO JOSÉ DO PEREIRA NA UE COSME COELHO ONDE DEIXA ALGUNS ALUNOS, SEGUE DE LA ATÉ A REGIÃO DA BOLIVIA E RETORNA PARA A ESCOLA. 11H FAZ O PERCURSO INVERSO DEIXANDO OS ALUNOS DA MANHÃ E BUSCANDO OS ALUNOS DA TARDE, REPETINDO O PERCUSO DA MANHÃ. 17H FAZ O PERCUSO INVERSO.					

Rubrica
 Processo nº 10.00000/2011
 Rubrica nº 10.00000/2011

D. SALATIEL M. DA SILVA

Construções Obra de Arte e Urbanismo

Fone: (099) 9169-6043/9137-9308

Bacabal - Maranhão

construtoraenaile@bol.com.br

ROTA	29	Unidade Meses	Qtde Veículo	Valor Mensal	Valor Anual
DESTINO	UE COSME COELHO – SÃO JOSÉ DOS PEREIRA		10	12.000,00	120.000,00
REGIÃO ATENDIDA	REGIÃO DO AMARELO				
VEÍCULO	VEÍCULO 7 LUGARES 4X4				
EXTENSÃO DA ESTRADA	MANHÃ: 37.688 m MEIO DIA: 37.688 m MEIO DIA: 37.688 m TARDE: 37.688 m	TOTAL PERCORRIDO: 150.752 m			
PERCURSO	MATUTINO, VESPERTINO E NOTURNO 5:30H SAI DA REGIÃO DO AMARELO, ATÉ O POVOADO SÃO JOSÉ DO PEREIRA NA UE COSME COELHO. 11H FAZ O PERCURSO INVERSO DEIXANDO OS ALUNOS DA MANHÃ E BUSCANDO OS ALUNOS DA TARDE, REPETINDO O PERCURSO DA MANHÃ. 17H FAZ O PERCURSO INVERSO, DEIXANDO OS ALUNOS DA TARDE E BUSCANDO OS ALUNOS DA NOITE, REPETINDO O PERCURSO DA TARDE.				

ROTA	30	Unidade Meses	Qtde Veículo	Valor Mensal	Valor Anual
DESTINO	UE NORBERTO JOSÉ DA SILVA – BURITIRANA		10	12.000,00	120.000,00
REGIÃO ATENDIDA	REGIÃO DO OLHO D'ÁGUA - SERRA VERMELHA – GAVIÃO - CANTO DO PORTO				
VEÍCULO	VEÍCULO 7 LUGARES 4X4				
EXTENSÃO DA ESTRADA	MEIO DIA: 74.632 m TARDE: 74.632 m	TOTAL PERCORRIDO: 149.264 m			
PERCURSO	VESPERTINO 11H SAI DA REGIÃO DO OLHO D'ÁGUA, PASSANDO PELA SERRA VERMELHA, PELO GAVIÃO E PELO CANTO DO PORTO, ATÉ O POVOADO BURITIRANA NA UE NORBERTO JOSÉ DA SILVA. 17H FAZ O PERCURSO INVERSO.				

Página. 017

D. Salatiel M. da Silva E CIA LTDA

CNPJ: 08.470.582/0001-81

Rua Cuiabá, nº. 07 - Bairro Pantanal - CEP: 65.700-000

Processo nº 134
nº 011.20000
134

D. SALATIEL M. DA SILVA

Construções Obra de Arte e Urbanismo

Fone: (099) 9169-6043/9137-9308
Bacabal - Maranhão
construtoraenaile@bol.com.br

ROTA	31	Unidade Meses	Qtde Veículo	Valor Mensal	Valor Anual
DESTINO	UE ADOZINDA LUSO PIRES – RIACHO FUNDO		10	9.000,00	90.000,00
REGIÃO ATENDIDA	CACHOEIRA DO PRATA				
VEÍCULO	VEÍCULO 7 LUGARES 4X4				
EXTENSÃO DA ESTRADA	MEIO DIA: 29.495 m TARDE: 29.495 m	TOTAL PERCORRIDO: 58.990 m			
PERCURSO	VESPERTINO 11H SAI DA CACHOEIRA DO PRATA ATÉ O RIACHO FUNDO NA UE ODOZINDA LUSO PIRES. 17H FAZ O PERCURSO INVERSO.				

ROTA	32	Unidade Meses	Qtde Veículo	Valor Mensal	Valor Anual
DESTINO	UE NORBERTO JOSÉ DA SILVA – BURITIRANA		10	10.000,00	100.000,00
REGIÃO ATENDIDA	RIBEIRÃO CANCELA - RIACHO FUNDO				
VEÍCULO	VEÍCULO 7 LUGARES 4X4				
MOTORISTA	LAURO				
EXTENSÃO DA ESTRADA	MEIO DIA: 57.267 m TARDE: 57.267 m	TOTAL PERCORRIDO: 114.534 m			
PERCURSO	VESPERTINO 11H SAI DO RIBEIRÃO CANCELA, PASSA PELO RIACHO FUNDO A ATÉ O POVOADO BURITIRANA NA UE NORBERTO JOSÉ DA SILVA. 17H FAZ O PERCURSO INVERSO.				

17/08/2015
 9h15
 17/08/2015

D. SALATIEL M. DA SILVA

Construções Obra de Arte e Urbanismo

Fone: (099) 9169-6043/9137-9308

Bacabal - Maranhão

construtoraenaile@bol.com.br

ROTA	33	Unidade Meses	Qtde Veículo	Valor Mensal	Valor Anual	
DESTINO	UE NORBERTO JOSÉ DA SILVA – BURITIRANA	10	1	12.000,00	120.000,00	
REGIÃO ATENDIDA	RIBEIRÃO SALTO - CACHOEIRA DE SÃO ROMÃO					
VEÍCULO	MICROONIBUS 4X4 12 LUGARES					
EXTENSÃO DA ESTRADA	MANHÃ: 49.830 m					TOTAL PERCORRIDO: 138.994 m
	MEIO DIA: 44.582 m					
	TARDE: 44.582 m					
PERCURSO	MATUTINO E VESPERTINO 06H SAI DO SÃO ROMÃO, PASSA PELO SALTO A ATÉ O POVOADO BURITIRANA NA UE NORBERTO JOSÉ DA SILVA. 11H FAZ O PERCURSO INVERSO, DEIXANDO OS ALUNOS DA MANHÃ E BUSCANDO OS DA TARDE. 17H FAZ O PERCURSO INVERSO.					

ROTA	34	Unidade Meses	Qtde Veículo	Valor Mensal	Valor Anual	
DESTINO	CHURUPITA - MUTAMBA - SANTA RITA DOS BEZERRAS - UE CAROLINA	10	1	9.000,00	90.000,00	
REGIÃO ATENDIDA	MUTAMBA - SANTA RITA DOS BEZERRAS					
VEÍCULO ATUAL	MICRO-ÔNIBUS					
EXTENSÃO PERCORRIDA	TARDE: 65 Km					TOTAL PERCORRIDO: 65,00 Km
PERCURSO	VESPERTINO SAI DE CAROLINA AS 10H30MIN COM DESTINO A E REGIÃO DA CHURUPITA/ MUTAMBA E SANTA RITA DOS BEZERRAS, TRÁS OS ALUNOS PARA CAROLINA. AGUARDA O TERMINO DA AULA E RETORNA A PARTIR DAS 17H30MIN PARA OS RESPECTIVOS POVOADOS, FINALIZANDO RETORNA PARA CAROLINA.					

Inscrição nº. 177
 Matrícula nº. 08712024
 Prefeitura
 Curitiba


D. SALATIEL M. DA SILVA

Construções Obra de Arte e Urbanismo

Fone: (099) 9169-6043/9137-9308
Bacabal - Maranhão
construtoraenaile@bol.com.br

ROTA	35	Unidade Meses	Qtde Veículo	Valor Mensal	Valor Anual	
DESTINO	UE NORBERTO JOSÉ DA SILVA – BURITIRANA	10	1	10.000,00	100.000,00	
REGIÃO ATENDIDA	CANTO DO PORTO - CANTO DA ROSA – AXIXÁ – COCO - CABECEIRA DOS FORNOS – FORNOS – JENIPAPO – TAQUARI - REGALO					
VEÍCULO	MICROONIBUS 4X4 22 LUGARES OU SIMILAR					
EXTENSÃO DA ESTRADA	MANHÃ: 48.144 m					TOTAL PERCORRIDO: 144.432 m
	MEIO DIA: 48.144 m					
	TARDE: 48.144 m					
PERCURSO	MATUTINO E VESPERTINO 06H SAI DO CANTO DO PORTO, PASSA POR DIVERSAS REGIÕES A ATÉ O POVOADO BURITIRANA NA UE NORBERTO JOSÉ DA SILVA. 11H FAZ O PERCURSO INVERSO, DEIXANDO OS ALUNOS DA MANHÃ E BUSCANDO OS DA TARDE. 17H FAZ O PERCURSO INVERSO					

Bacabal (MA), 23 de abril de 2024.


José Ribamar Lima da Silva
CPF.: 237.272.763-04
Sócio Proprietário

rubrica nº 148
Presença nº 01+12024
12024

COSTA NETO CONSTRUÇÕES LTDA.

À
PREFEITURA MUNICIPAL DE CAROLINA-MA
A/C: Comissão Permanente de Licitação – CPL
Praça Alípio Carvalho, 50 - Centro, Carolina - MA, CEP N°65980-000.

COTAÇÃO DE PREÇOS

Prezados Senhores,

Tendo examinado minuciosamente as normas específicas PARA COTAÇÃO DE PREÇO, para prestação de serviços de Transporte escolar, após tomar conhecimento de todas as condições estabelecidas, passamos a formular a seguinte proposta:

PLANILHA ORÇAMENTÁRIA

ROTA	1	Unidade Meses	Qtde Veículo	Valor Mensal	Valor Anual
DESTINO	UE JOSÉ CORREIA LIMA – SÃO BENTO - UE ISAURINA COIMBRA – BAIXA FUNDA		10	13.500,00	135.000,00
REGIÃO ATENDIDA	PONTA DA SERRA - SÃO GREGÓRIO - BAIXA FUNDA - SÃO BENTO				
VEÍCULO	MICROONIBUS 4X2				
EXTENSÃO DA ESTRADA	MEIO DIA: 61.047 m TARDE: 61.047 m	TOTAL PERCORRIDO: 122.094 m			
PERCURSO	VESPERTINO 11H SAI DA PONTA DA SERRA, PASSA POR DIVERSAS REGIÕES ATÉ O SÃO BENTO NA UE JOSÉ CORREIA LIMA. 17H FAZ O PERCURSO INVERSO, DEIXANDO OS ALUNOS.				

ROTA	2	Unidade Meses	Qtde Veículo	Valor Mensal	Valor Anual
DESTINO	U. E. NEGO MARIANO - U. E. ANTÔNIO CARVALHO FIALHO		10	11.500,00	115.000,00
REGIÃO ATENDIDA	CACHOEIRA DO DODÔ - SANTO ANTONIO				
VEÍCULO	VEÍCULO DE 7 LUGARES 4X4				

COSTA NETO CONSTRUÇÕES LTDA. – C.N.P.J.: 02.772.763/0001-86, Insc. Estadual: 12167070-8
Rua Santo Antonio S/Nº – Bairro Santo Antonio dos Oliveiras – Trizidela do Vale-MA
E-mail: costanetocnc@hotmail.com – Telefone: (99) 988248966

Handwritten notes and stamps on the right side of the page, including a circular stamp with the number 150 and some illegible text.

COSTA NETO CONSTRUÇÕES LTDA.

EXTENSÃO DA ESTRADA	MANHÃ: 47.602 m	TOTAL PERCORRIDO: 95.204 m				
	MEIO DIA: 47.602 m					
PERCURSO	CACHOEIRA DO DODÔ, BR 010 ATÉ POVOADO CANTO GRANDE.					

ROTA	3		Unidade Meses	Qtde Veículo	Valor Mensal	Valor Anual
DESTINO	JARDIM DE INFÂNCIA NEGO MARIANO - U. E. ANTÔNIO CARVALHO FIALHO		10	1	15.000,00	150.000,00
REGIÃO ATENDIDA	ALDEIA DO LEÃO - RECANTO DA LUA - FOLHA LARGA - RIO URUPUCHETE					
VEÍCULO	VEÍCULO DE 7 LUGARES 4X4					
EXTENSÃO DA ESTRADA	MANHÃ: 47.740 m MEIO DIA: 46.675 m TARDE: 41.771 m	TOTAL PERCORRIDO: 136.185 m				
PERCURSO	MATUTINO E VESPERTINO SAI 5H DA MANHÃ VAI ATÉ RIO URUPUCHETE, DEPOIS SEGUE PARA ALDEIA DO LEÃO, RECANTO DA LUA E FOLHA LARGA. RETORNA AS 12H NO MESMO TRAJETO DEIXANDO AS CRIANÇAS DO PERÍODO DA MANHÃ E JÁ BUSCANDO AS CRIANÇAS DO PERÍODO DA TARDE DEIXANDO AS NA ESCOLA ÀS 13H. RETORNA AS 17H DEIXANDO AS CRIANÇAS EM SUAS RESIDÊNCIAS					

ROTA	4		Unidade Meses	Qtde Veículo	Valor Mensal	Valor Anual
DESTINO	UE PEDRO NETO – HELENÓPOLIS		10	1	8.500,00	85.000,00
REGIÃO ATENDIDA	ÁGUA AMARELA					
VEÍCULO	KOMBI OU SIMILAR					
EXTENSÃO DA ESTRADA	MEIO DIA: 21.125 m TARDE: 21.125 m	TOTAL PERCORRIDO: 42.250 m				
PERCURSO	VESPERTINO 11H SAI DA ÁGUA AMARELA ATÉ O POVOADO HELENÓPOLIS NA UE PEDRO NETO.					

COSTA NETO CONSTRUÇÕES LTDA. – C.N.P.J.: 02.772.763/0001-86, Insc. Estadual: 12167070-8
 Rua Santo Antonio S/Nº – Bairro Santo Antonio dos Oliveiras – Trizidela do Vale-MA
 E-mail: costanetocnc@hotmail.com – Telefone: (99) 988248966

n° 0001/10-087
 Prefeitura Municipal de Trizidela do Vale - MA

COSTA NETO CONSTRUÇÕES LTDA.

ROTA	5		Unidade Meses	Qtde Veículo	Valor Mensal	Valor Anual
DESTINO	EU CIRO ARNALDO DE SOUSA – CIRO ARNALDO		10	1	9.750,00	97.500,00
REGIÃO ATENDIDA	CABECEIRA DO JENIPAPO - SÃO BENEDITO - CIRO ARNALDO					
VEÍCULO	VAN 19 LUGARES					
EXTENSÃO DA ESTRADA	MEIO DIA: 40.215 m TARDE: 40.215 m	TOTAL PERCORRIDO: 80.430 m				
PERCURSO	VESPERTINO SAI DA CABECEIRA DO JENIPAPO, PASSANDO PELO SÃO BENEDITO ATÉ O CIRO ARNALDO.					

ROTA	6		Unidade Meses	Qtde Veículo	Valor Mensal	Valor Anual
DESTINO	UE CIRO ARNALDO DE SOUSA – CIRO ARNALDO		10	1	9.000,00	90.000,00
REGIÃO ATENDIDA	RETIRO - RIBEIRÃO JENIPAPO					
VEÍCULO	MICROONIBUS 18 lugares					
EXTENSÃO DA ESTRADA	MEIO DIA: 48.582 m TARDE: 48.582 m	TOTAL PERCORRIDO: 97.164 m				
PERCURSO	VESPERTINO SAI DO RETIRO, PASSA PELO RIBEIRÃO JENIPAPO ATÉ O CIRO ARNALDO.					

COSTA NETO CONSTRUÇÕES LTDA. – C.N.P.J.: 02.772.763/0001-86, Insc. Estadual: 12167070-8
 Rua Santo Antonio S/Nº – Bairro Santo Antonio dos Oliveiras – Trizidela do Vale-MA
 E-mail: costanetocnc@hotmail.com – Telefone: (99) 988248966


Livro nº 181
 Processo nº 017/2024
 Rubrica

COSTA NETO CONSTRUÇÕES LTDA.

ROTA	7		Unidade Meses	Qtde Veículo	Valor Mensal	Valor Anual
DESTINO	CAROLINA – ITAPECURU		10	1	17.000,00	170.000,00
REGIÃO ATENDIDA	ITAPECURU					
VEÍCULO	MICROÔNIBUS 4X2 25 LUGARES					
EXTENSÃO DA ESTRADA	MANHÃ: 76 Km	TOTAL PERCORRIDO: 228.000 m				
	TARDE: 76 Km					
	NOITE: 76 Km					
PERCURSO	MATUTINO E VESPERTINO SAI AS 6H00MIN DE CAROLINA COM DESTINO AO ITAPECURU, AGUARDA A SAÍDA DOS ALUNOS E RETORNA AS 11H30MIN. SAI AS 12H10MIN DE CAROLINA COM DESTINO AO ITAPECURU, AGUARDA A SAÍDA DOS ALUNOS E RETORNA AS 17H30MIN. SAI AS 18H30MIN DE CAROLINA COM DESTINO AO ITAPECURU, AGUARDA A SAÍDA DOS ALUNOS E RETORNA AS 22H30MIN.					

NOVA ROTA	8		Unidade Meses	Qtde Veículo	Valor Mensal	Valor Anual
DESTINO	UE ENGENHEIRO JOÃO BENTO		10	1	7.500,00	75.000,00
REGIÃO ATENDIDA	ZONA URBANA					
VEÍCULO	KOMBI OU SIMILAR					
EXTENSÃO DA ESTRADA	NOITE: 16.304 m	TOTAL PERCORRIDO: 32.608 m				
	NOITE: 16.304 m					
PERCURSO:	NOTURNO 18H SAI DO GENIPAPO DOS BEZERRAS PASSANDO POR SANTA RITA DOS ITALIANOS, SANTA MARIA DOS FERREIRA ATÉ UNIDADE ESCOLAR ENGENHEIRO JOAO BENTO.					

COSTA NETO CONSTRUÇÕES LTDA. – C.N.P.J.: 02.772.763/0001-86, Insc. Estadual: 12167070-8
 Rua Santo Antonio S/Nº – Bairro Santo Antonio dos Oliveiras – Trizidela do Vale-MA
 E-mail: costanetocnc@hotmail.com – Telefone: (99) 988248966



COSTA NETO CONSTRUÇÕES LTDA.

ROTA	11		Unidade Meses	Qtde Veiculo	Valor Mensal	Valor Anual
DESTINO	UE ENGENHEIRO JOÃO BENTO – DISTRITO SÃO JOÃO DAS CACHOEIRAS - JI LUIS JUCÁ - DISTRITO SÃO JOÃO DAS CACHOEIRAS		10	1	8.500,00	85.000,00
REGIÃO ATENDIDA	REGIÃO DA FAZENDA CRUZEIRO DO SUL - REGIÃO DO MARRECO					
VEÍCULO	MICROONIBUS 4X2 20 LUGARES					
EXTENSÃO DA ESTRADA	MANHÃ: 21.622 m	TOTAL PERCORRIDO: 102.464 m				
	MEIO DIA: 21.622 m					
	MEIO DIA: 14.805 m					
	TARDE: 14.805 m					
	TARDE: 14.805 m					
PERCURSO	MATUTINO, VESPERTINO E NOTURNO MANHÃ: 6H SAI DA FAZ CRUZEIRO DO SUL ATÉ O DISTRITO SÃO JOÃO DAS CACHOEIRAS NA UE ENGENHEIRO JOÃO BENTO. 12H SAI DA UE ENG JOÃO BENTO ATÉ A FAZENDA CANDEIA, DEIXA OS ALUNOS E JÁ RETORNA LEVANDO OS ALUNOS DO PERÍODO VESPERTINO DA MESMA ESCOLA. 17H REPETE O PERCUSO DAS 12H.					

ROTA	12		Unidade Meses	Qtde Veiculo	Valor Mensal	Valor Anual
DESTINO	UE ENGENHEIRO JOÃO BENTO – DISTRITO SÃO JOÃO DAS CACHOEIRAS - JI LUIS JUCÁ - DISTRITO SÃO JOÃO DAS CACHOEIRAS		10	1	16.000,00	160.000,00
REGIÃO ATENDIDA	REGIÃO DA FAZENDA NOVA - REGIÃO DO TABULEIRO DOS BOIS - REGIÃO DO CURRAL QUEIMADO					
VEÍCULO	VEÍCULO 7 LUGARES 4X4					
MOTORISTA	JOÃO DE DEUS					
EXTENSÃO DA ESTRADA	MANHÃ: 51.871 m	TOTAL PERCORRIDO: 213.650 m				
	MEIO DIA: 51.871 m					
	TARDE: 65.133 m					
	NOITE: 44.775 m					
PERCURSO	MATUTINO, VESPERTINO E NOTURNO 6H SAI DA FAZ NOVA, PASSA PELO TABULEIRO DOS BOIS E PELO CURRAL QUEIMADO ATÉ O DISTRITO SÃO JOÃO DAS CACHOEIRAS NA UE ENGENHEIRO					

COSTA NETO CONSTRUÇÕES LTDA. – C.N.P.J.: 02.772.763/0001-86, Insc. Estadual: 12167070-8
 Rua Santo Antonio S/Nº – Bairro Santo Antonio dos Oliveiras – Trizidela do Vale-MA
 E-mail: costanetocnc@hotmail.com – Telefone: (99) 988248966

10/11/2010
 18/11/2010
 RECEBIDO

COSTA NETO CONSTRUÇÕES LTDA.

	JOÃO BENTO. 12H SAI DA UE ENG JOÃO BENTO ATÉ A FAZENDA NOVA, DEIXA OS ALUNOS E JÁ RETORNA LEVANDO OS ALUNOS DO PERÍODO VESPERTINO DA MESMA ESCOLA. 17H REPETE O PERCUSO DAS 12H.				
--	--	--	--	--	--

ROTA	13		Unidade Meses	Qtde Veículo	Valor Mensal	Valor Anual
DESTINO	UE IRIS BULGARELLI – SANTA RITA DOS ITALIANOS - UE ENGENHEIRO JOÃO BENTO – DISTRITO SÃO JOÃO DAS CACHOEIRAS		10	1	10.000,00	100.000,00
REGIÃO ATENDIDA	REGIÃO DA ESTIVA - REGIÃO DO JENIPAPO DOS BEZERRA - REGIÃO DO SANTA RITA DOS ITALIANOS					
VEÍCULO	MICROONIBUS 4X4 12 LUGARES					
EXTENSÃO DA ESTRADA	MANHÃ: 28.193 m	TOTAL PERCORRIDO: 112.772 m				
	MEIO DIA: 28.193 m					
	MEIO DIA: 28.193 m					
	TARDE: 28.193 m					
PERCURSO	MATUTINO E VESPERTINO 6H SAI DA FAZ ESTIVA, PASSA PELO JENIPAPO DOS BEZERRA ATÉ O SANTA RITA DOS ITALIANO NA UE IRIS BULGARELLI. 12H SAI DA UE IRIS BULGARELLI ATÉ A FAZENDA ESTIVA, DEIXA OS ALUNOS E JÁ RETORNA LEVANDO OS ALUNOS DO PERÍODO VESPERTINO PASSANDO PELO JENIPAPO DOS BEZERRA, PELA SANTA RITA DOS ITALIANOS ATÉ O DISTRITO SÃO JOÃO DAS CACHOEIRAS NA UE ENG JOÃO BENTO. 17H FAZ O PERCUSO INVERSO DO PERCUSO DE 12H.					

ROTA	14		Unidade Meses	Qtde Veículo	Valor Mensal	Valor Anual
DESTINO	UE RAIMUNDO DA COSTA RODRIGUES - UE ENGENHEIRO JOÃO BENTO – DISTRITO SÃO JOÃO DAS CACHOEIRAS		10	1	12.000,00	120.000,00
REGIÃO ATENDIDA	REGIÃO DO ASSENTAMENTO ANAJÁ - REGIÃO DO JENIPAPO DOS BEZERRA - REGIÃO DO SANTA RITA DOS ITALIANOS					
VEÍCULO	VAN 15 LUGARES					
EXTENSÃO DA ESTRADA	MANHÃ: 28.478 m	TOTAL PERCORRIDO: 143.194 m				
	MEIO DIA: 28.478 m					
	MEIO DIA: 27.601 m					
	TARDE: 27.601 m					
	TARDE: 15.518 m					

COSTA NETO CONSTRUÇÕES LTDA. – C.N.P.J.: 02.772.763/0001-86, Insc. Estadual: 12167070-8
 Rua Santo Antonio S/Nº – Bairro Santo Antonio dos Oliveiras – Trizidela do Vale-MA
 E-mail: costanetocnc@hotmail.com – Telefone: (99) 988248966

185
 01 x 1002 M
 47009 x 10
 581

COSTA NETO CONSTRUÇÕES LTDA.

	NOITE: 15.518 m				
PERCURSO	MATUTINO, VESPERTINO E NOTURNO 6H SAI DO ASSENTAMENTO ANAJÁ, PASSA PELO BURITIZINHO ATÉ A UE RAIMUNDO RODRIGUES DA COSTA. 12H SAI DA UE RAIMUNDO RODRIGUES DA COSTA ATÉ O ASSENTAMENTO ANAJÁ, DEIXA OS ALUNOS E JÁ RETORNA LEVANDO OS ALUNOS DO PERÍODO VESPERTINO PASSANDO PELO BURITIZINHO ATÉ A BR 230, ONDE FAZ O TRANSBORDO DOS ALUNOS PARA QUE VEM DO SÃO JOSÉ DOS PEREIRA ATÉ O DISTRITO SÃO JOÃO DAS CACHOEIRAS NA UE ENG JOÃO BENTO. 17H FAZ O PERCUSO INVERSO DO PERCUSO DE 12H, DEIXANDO OS ALUNOS NO ASSENTAMENTO ANAJÁ E BUSCANDO OS ALUNOS DO PERÍODO NOTURNO ATÉ A BR 230, ONDE FAZ O MESMO TRANSBORDO.				

ROTA	15		Unidade Meses	Qtde Veículo	Valor Mensal	Valor Anual
DESTINO	UE JOAO SILVEIRA		10	1	10.650,00	106.500,00
REGIÃO ATENDIDA	REGIÃO DA CANABRAVA					
VEÍCULO	KOMBI OU SIMILAR					
EXTENSÃO DA ESTRADA	MANHÃ: 32.190 m MEIO DIA: 46.665 m TARDE: 32.190 m	TOTAL PERCORRIDO: 111.045 m				
PERCURSO	MATUTINO E VESPERTINO SAI AS 5H30MIN DAS PROXIMIDADES DA CANABRAVA, PASSA PELO GALEÃO E FAZ BARRAGEM ATÉ A ESCOLA JOÃO SILVEIRA E RETORNA ÀS 11H30MIN. NO PERÍODO DA TARDE SAI ÀS 12H00MIN REPETINDO O PERCURSO E RETORNA ÀS 17H30MIN.					

ROTA	16		Unidade Meses	Qtde Veículo	Valor Mensal	Valor Anual
DESTINO	UE ADALBERTO RIBEIRO - TABOQUINHA		10	1	10.000,00	110.000,00
REGIÃO ATENDIDA	REGIÃO DA TIUBA - TABOQUINHA					

COSTA NETO CONSTRUÇÕES LTDA. – C.N.P.J.: 02.772.763/0001-86, Insc. Estadual: 12167070-8
 Rua Santo Antonio S/Nº – Bairro Santo Antonio dos Oliveiras – Trizidela do Vale-MA
 E-mail: costanetocnc@hotmail.com – Telefone: (99) 988248966

Autoriza
 17/08/2010
 186
 017-10024

COSTA NETO CONSTRUÇÕES LTDA.

VEÍCULO	KOMBI OU SIMILAR					
EXTENSÃO DA ESTRADA	MANHÃ: 28.275 m	TOTAL PERCORRIDO: 103.494 m				
	MEIO DIA: 28.275 m					
	MEIO DIA: 23.472 m					
	TARDE: 23.472 m					
PERCURSO	MATUTINO E VESPERTINO 6H SAI DA FAZ SANTA LUZIA PASSA PELA TIUBA ATÉ A TABOQUINHA NA UE ADALBERTO RIBEIRO. 12H FAZ O PERCUSO INVERSO ATÉ A FAZ SANTA LUZIA E VOLTA NO MESMO PERCUSO ATÉ A TABOQUINHA LEVANDO OS ALUNOS DA TARDE.					

ROTA	17		Unidade Meses	Qtde Veículo	Valor Mensal	Valor Anual
DESTINO	UE JOSÉ CORREIA LIMA				7.500,00	75.000,00
REGIÃO ATENDIDA	REGIÃO DO SÃO BENTO - REGIÃO POR ENQUANTO					
VEÍCULO	VAN 15 LUGARES					
EXTENSÃO DA ESTRADA	MEIO DIA: 36.838 m	TOTAL PERCORRIDO: 73.676 m	10	1		
	TARDE: 36.838 m					
PERCURSO	VESPERTINO 12H SAI DO POR ENQUANTO ATÉ O SÃO BENTO NA UE JOSÉ CORREIA LIMA. 17H FAZ O PERCUSO INVERSO ATÉ O POR ENQUANTO.					

ROTA	18		Unidade Meses	Qtde Veículo	Valor Mensal	Valor Anual
DESTINO	UE JOÃO SILVEIRA				9.000,00	90.000,00
REGIÃO ATENDIDA	REGIÃO SÃO GONÇALO - REGIÃO DO PARAÍSO					
VEÍCULO	KOMBI OU SIMILAR					
EXTENSÃO DA ESTRADA	MEIO DIA: 42.985 m	TOTAL PERCORRIDO: 85.970 m	10	1		
	TARDE: 42.985 m					
PERCURSO	VESPERTINO 12H SAI DO SÃO GONÇALO ATÉ A CANABRACA NA UE JOÃO SILVEIRA. 17H FAZ O PERCUSO INVERSO ATÉ O POR ENQUANTO.					

COSTA NETO CONSTRUÇÕES LTDA. – C.N.P.J.: 02.772.763/0001-86, Insc. Estadual: 12167070-8
 Rua Santo Antonio S/Nº – Bairro Santo Antonio dos Oliveiras – Trizidela do Vale-MA
 E-mail: costanetocnc@hotmail.com – Telefone: (99) 988248966

Rubrica
 Presença de
 10/11/2018

COSTA NETO CONSTRUÇÕES LTDA.

ROTA	19		Unidade Meses	Qtde Veículo	Valor Mensal	Valor Anual
DESTINO	BR 010 – ZONA URBANA		10	1	9.000,00	90.000,00
REGIÃO ATENDIDA	REGIÃO SÃO JOSÉ DOS LOUROS					
VEÍCULO	KOMBI OU SIMILAR					
EXTENSÃO DA ESTRADA	MEIO DIA: 47.180 m TARDE: 47.180 m	TOTAL PERCORRIDO: 94.360 m				
PERCURSO	VESPERTINO 12H SAI DO SÃO JOSÉ DOS LOUROS ATÉ A BR 010 ONDE FAZ O TRANSBORDO DOS ALUNOS PARA O ONIBUS TRANSPORTA OS ALUNOS PARA A ZONA URBANA. 17H FAZ O PERCUSO INVERSO.					

ROTA	20		Unidade Meses	Qtde Veiculo	Valor Mensal	Valor Anual
DESTINO	UE JUCA NOLETO - PALMEIRINHA		10	1	10.000,00	100.000,00
REGIÃO ATENDIDA	REGIÃO LIMOEIRO					
VEÍCULO	MICROONIBUS 4X4 22 LUGARES					
EXTENSÃO DA ESTRADA	MEIO DIA: 55.946 m TARDE: 55.946 m	TOTAL PERCORRIDO: 111.892 m				
PERCURSO	VESPERTINO 12H SAI DA REGIÃO DO LIMOEIRO ATÉ A PALMEIRINHA NA UE JUCA NOLETO, LEVANDO TAMBEM 04 ALUNOS ATÉ UM PONTO QUE ENCONTRA COM O VEÍCULO DA ROTA 22. 17H FAZ O PERCUSO INVERSO.					

ROTA	21		Unidade Meses	Qtde Veiculo	Valor Mensal	Valor Anual
DESTINO	UE ROMUALDO DA COSTA LIMA – BOA ESPERANÇA		10	1	9.000,00	90.000,00
REGIÃO ATENDIDA	BEIRA DO CORREGO CAMALEÃO - REGIÃO DO RIBEIRÃO OURO - CABECEIRA GRANDE					
VEÍCULO	VEÍCULO 7 LUGARES 4X4					
EXTENSÃO DA ESTRADA	MANHÃ: 30.885 m MEIO DIA: 30.885 m	TOTAL PERCORRIDO: 92.655 m				

COSTA NETO CONSTRUÇÕES LTDA. – C.N.P.J.: 02.772.763/0001-86, Insc. Estadual: 12167070-8
Rua Santo Antonio S/Nº – Bairro Santo Antonio dos Oliveiras – Trizidela do Vale-MA
E-mail: costanetocnc@hotmail.com – Telefone: (99) 988248966

Processo nº 00.000.000/2008
 13/05/2008
 880

COSTA NETO CONSTRUÇÕES LTDA.

	TARDE: 30.885 m				
PERCURSO	MATUTINO 6H30M SAI DA REGIÃO DO CORREGO CAMALEÃO PASSA PELO RIBEIRÃO OURO E CABECEIRA GRANDE ATÉ A BOA ESPERANÇA NA UE ROMUALDO DA COSTA LIMA. 17H FAZ O PERCUSO INVERSO.				

ROTA	22		Unidade Meses	Qtde Veículo	Valor Mensal	Valor Anual
DESTINO	UE WILSON PEREIRA JACOME - UE JOÃO ALVES BEZERRA		10	1	16.000,00	160.000,00
REGIÃO ATENDIDA	REGIÃO DA RESSACA - REGIÃO DO RIBEIRÃO OURO - CABECEIRA GRANDE					
VEÍCULO	MICROONIBUS 4X2 22 LUGARES					
EXTENSÃO DA ESTRADA	MANHÃ: 59.501 m MEIO DIA: 59.525 m TARDE: 63.717 m	TOTAL PERCORRIDO: 182.743 m				
PERCURSO	MATUTINO E VESPERTINO 6:30H SAI DA REGIÃO DA RESSACA ATÉ A MUTAMBA NA UE WILSON PEREIRA JACOME. 11H FAZ O PERCURSO INVERSO DEIXANDO OS ALUNOS DA MANHÃ E BUSCANDO OS ALUNOS DA TARDE, SAINDO DA RESSACA, PASSANDO PELA MUTAMBA ATÉ A SANTA RITA DOS BEZERRA NA UE JOAO ALVES BEZERRA. 17H FAZ O PERCUSO INVERSO ATÉ A REGIÃO DA RESSACA.					

ROTA	23		Unidade Meses	Qtde Veículo	Valor Mensal	Valor Anual
DESTINO	UE JOÃO ALVES BEZERRA – SANTA RITA DOS BEZERRA		10	1	12.900,00	129.000,00
REGIÃO ATENDIDA	CANTO BOM - SÃO JOSÉ DOS LOUROS					
VEÍCULO	L200 CABINE DUPLA – TRANSPORTE NA CARROCERIA					
EXTENSÃO DA ESTRADA	MANHÃ: 28.275 m MEIO DIA: 50.091 m TARDE: 18.428 m	TOTAL PERCORRIDO: 112.437 m				
PERCURSO	MATUTINO E VESPERTINO 6:30H SAI DA CANTO BOM PASSA PELO SÃO JOSÉ DOS LOUROS ATÉ A SANTA RITA DOS BEZERRA NA UE JOÃO ALVES BEZERRA. 11H FAZ O PERCURSO INVERSO DEIXANDO OS ALUNOS DA MANHÃ E BUSCANDO OS ALUNOS DA					

COSTA NETO CONSTRUÇÕES LTDA. – C.N.P.J.: 02.772.763/0001-86, Insc. Estadual: 12167070-8
 Rua Santo Antonio S/Nº – Bairro Santo Antonio dos Oliveiras – Trizidela do Vale-MA
 E-mail: costanetocnc@hotmail.com – Telefone: (99) 988248966

Professora R. H. Bezerra
 Rubrica
 10/01/2010
 68

COSTA NETO CONSTRUÇÕES LTDA.

TARDE, SAINDO DO CANTO BOM ATÉ A SANTA RITA DOS BEZERRA NA UE JOAO ALVES BEZERRA. 17H FAZ O PERCUSO INVERSO ATÉ A REGIÃO DO CANTO BOM.
--

ROTA	24		Unidade Meses	Qtde Veiculo	Valor Mensal	Valor Anual
DESTINO	UE ADALBERTO RIBEIRO – TABOQUINHA		10	1	17.500,00	175.000,00
REGIÃO ATENDIDA	REGIÃO DO GROTÃO					
VEÍCULO	KOMBI OU SIMILAR					
EXTENSÃO DA ESTRADA	MANHÃ: 53.462 m MEIO DIA: 69.007 m TARDE: 50.418 m	TOTAL PERCORRIDO: 172.887 m				
PERCURSO	<p>MATUTINO E VESPERTINO 6:30H SAI DA REGIÃO DO GROTÃO ATÉ A TABOQUINHA NA UE ADALBERTO RIBEIRO. 11H FAZ O PERCURSO INVERSO DEIXANDO OS ALUNOS DA MANHÃ E BUSCANDO OS ALUNOS DA TARDE, SAINDO DO GROTÃO ATÉ A TABOQUINHA NA UE ADALBERTO RIBEIRO. 17H FAZ O PERCUSO INVERSO.</p>					

ROTA	25		Unidade Meses	Qtde Veiculo	Valor Mensal	Valor Anual
DESTINO	UE JOÃO ALVES BEZERRA – SANTA RITA DOS BEZERRA		10	1	9.000,00	90.000,00
REGIÃO ATENDIDA	REGIÃO DO RIO SÃO RAIMUNDO - SIBÉRIA					
VEÍCULO	VAN OU MICROONIBUS 4X2 19 LUGARES					
EXTENSÃO DA ESTRADA	MANHÃ: 35.555 m MEIO DIA: 35.555 TARDE: 34.339	TOTAL PERCORRIDO: 105.449 m				
PERCURSO	<p>MATUTINO E VESPERTINO 6:30H SAI DA BEIRA DO RIO SÃO RAIMUNDO, PASSANDO PELO POVOADO SIBÉRIA, ATÉ A SANTA RITA DOS BEZERRA NA UE JOÃO ALVES BEZERRA. 11H FAZ O PERCURSO INVERSO DEIXANDO OS ALUNOS DA MANHÃ E BUSCANDO OS ALUNOS DA TARDE, SAINDO DA BEIRA DO RIO SÃO RAIMUNDO, PASSANDO PELO POVOADO SIBÉRIA, ATÉ A SANTA RITA DOS BEZERRA NA UE JOÃO ALVES BEZERRA. 17H FAZ O PERCUSO INVERSO.</p>					


COSTA NETO CONSTRUÇÕES LTDA. – C.N.P.J.: 02.772.763/0001-86, Insc. Estadual: 12167070-8
 Rua Santo Antonio S/Nº – Bairro Santo Antonio dos Oliveiras – Trizidela do Vale-MA
 E-mail: costanetocnc@hotmail.com – Telefone: (99) 988248966

Handwritten stamp: *Handwritten signature and date: 06/08/2010*

COSTA NETO CONSTRUÇÕES LTDA.

ROTA	26		Unidade Meses	Qtde Veículo	Valor Mensal	Valor Anual
DESTINO	UE COSME COELHO – SÃO JOSÉ DOS PEREIRA - UE FRANCISCO ANANIAS – SOLTA - UE ENGENHEIRO JOÃO BENTO – SÃO JOAO DAS CACHOEIRAS		10	1	14.500,00	145.000,00
REGIÃO ATENDIDA	REGIÃO DO FAZENDA SANTA URSULA - FAZENDA ONÇA - CANTO DO REMANSO - SOLTA					
VEÍCULO	VAN OU MICROONIBUS 4X2 19 LUGARES					
EXTENSÃO DA ESTRADA	MANHÃ: 23.114 m	TOTAL PERCORRIDO: 161.796 m				
	MEIO DIA: 32.613 m					
	TARDE: 45.384 m					
	NOITE: 31.651 m					
NOITE: 29.034 m						
PERCURSO	<p>MATUTINO, VESPERTINO E NOTURNO</p> <p>6:30H SAI DA FAZENDA SANTA URSULA, PASSANDO PELA FAZENDA ONÇA, PELO POVOADO SOLTA DEIXANDO ALGUNS ALUNOS, DEPOIS VAI ATÉ O CANTO DO REMANSO E VOLTA PARA O POVOADO SOLTA NA UE COSME COELHO. 11H FAZ O PERCURSO INVERSO DEIXANDO OS ALUNOS DA MANHÃ E BUSCANDO OS ALUNOS DA TARDE, SAINDO DO CANTO DO REMANSO ATÉ O POVOADO SÃO JOSÉ DOS PEREIRA ONDE ENCONTRA COM O ONIBUS QUE LEVA OS ALUNOS PARA O DISTRITO SÃO JOÃO DAS CACHOEIRAS NA UE ENG JOÃO BENTO. 17H FAZ O PERCUSO INVERSO, DEIXANDO OS ALUNOS DA TARDE E BUSCANDO DO NOITE, REPETINDO O PERCURSO DAS 11H. 22H FAZ O PERCURSO INVERSO.</p>					

COSTA NETO CONSTRUÇÕES LTDA. – C.N.P.J.: 02.772.763/0001-86, Insc. Estadual: 12167070-8
 Rua Santo Antonio S/Nº – Bairro Santo Antonio dos Oliveiras – Trizidela do Vale-MA
 E-mail: costanetocnc@hotmail.com – Telefone: (99) 988248966



COSTA NETO CONSTRUÇÕES LTDA.

ROTA	27		Unidade Meses	Qtde Veiculo	Valor Mensal	Valor Anual
DESTINO	UE MARTINHO BENEDITO – BACURI DO LAJES - ZONA URBANA		10	1	9.000,00	90.000,00
REGIÃO ATENDIDA	REGIÃO DO ELIAS					
VEÍCULO	KOMBI OU SIMILAR					
EXTENSÃO DA ESTRADA	MANHÃ: 35.545 m MEIO DIA: 46.257 m TARDE: 21.490 m	TOTAL PERCORRIDO: 103.292 m				
PERCURSO	<p>MATUTINO E VESPERTINO</p> <p>6H30MH SAI DA REGIÃO DO ELIAS E VAI ATÉ O BACURI DO LAJES NA UE MARTINHO BENEDITO. 11H FAZ O PERCURSO INVERSO DEIXANDO OS ALUNOS DA MANHÃ E BUSCANDO OS ALUNOS DA TARDE, SAINDO DO ELIAS ATÉ ONDE ENCONTRA COM O ONIBUS QUE LEVA OS ALUNOS PARA AS UE ZONA URBANA. 17H RETORNA.</p>					

ROTA	28		Unidade Meses	Qtde Veiculo	Valor Mensal	Valor Anual
DESTINO	UE COSME COELHO – SÃO JOSÉ DOS PEREIRA		10	1	7.900,00	79.000,00
REGIÃO ATENDIDA	REGIÃO ONÇA - FAZ. SANTA URSULA - REGIÃO BOLÍVIA					
VEÍCULO	KOMBI OU SIMILAR					
EXTENSÃO DA ROTA	MANHÃ: 37.263 m MEIO DIA: 39.170 m TARDE: 29.204 m	TOTAL PERCORRIDO: 105.637 m				
PERCURSO	<p>MATUTINO E VESPERTINO</p> <p>5H30M SAI DA REGIÃO DA ONÇA, PASSA NA FAZENDA SANTA URSULA ATÉ O POVOADO SÃO JOSÉ DO PEREIRA NA UE COSME COELHO ONDE DEIXA ALGUNS ALUNOS, SEGUE DE LA ATÉ A REGIÃO DA BOLIVIA E RETORNA PARA A ESCOLA. 11H FAZ O PERCURSO INVERSO DEIXANDO OS ALUNOS DA MANHÃ E BUSCANDO OS ALUNOS DA TARDE, REPETINDO O PERCUSO DA MANHÃ. 17H FAZ O PERCUSO INVERSO.</p>					

COSTA NETO CONSTRUÇÕES LTDA. – C.N.P.J.: 02.772.763/0001-86, Insc. Estadual: 12167070-8
 Rua Santo Antonio S/Nº – Bairro Santo Antonio dos Oliveiras – Trizidela do Vale-MA
 E-mail: costanetocnc@hotmail.com – Telefone: (99) 988248966

Protocolo nº 017/2024
 192
 26

COSTA NETO CONSTRUÇÕES LTDA.

ROTA	29		Unidade Meses	Qtde Veículo	Valor Mensal	Valor Anual
DESTINO	UE COSME COELHO – SÃO JOSÉ DOS PEREIRA		10	1	14.800,00	148.000,00
REGIÃO ATENDIDA	REGIÃO DO AMARELO					
VEÍCULO	VEÍCULO 7 LUGARES 4X4					
EXTENSÃO DA ESTRADA	MANHÃ: 37.688 m MEIO DIA: 37.688 m MEIO DIA: 37.688 m TARDE: 37.688 m	TOTAL PERCORRIDO: 150.752 m				
PERCURSO	MATUTINO, VESPERTINO E NOTURNO 5:30H SAI DA REGIÃO DO AMARELO, ATÉ O POVOADO SÃO JOSÉ DO PEREIRA NA UE COSME COELHO. 11H FAZ O PERCURSO INVERSO DEIXANDO OS ALUNOS DA MANHÃ E BUSCANDO OS ALUNOS DA TARDE, REPETINDO O PERCURSO DA MANHÃ. 17H FAZ O PERCURSO INVERSO, DEIXANDO OS ALUNOS DA TARDE E BUSCANDO OS ALUNOS DA NOITE, REPETINDO O PERCURSO DA TARDE.					

ROTA	30		Unidade Meses	Qtde Veículo	Valor Mensal	Valor Anual
DESTINO	UE NORBERTO JOSÉ DA SILVA – BURITIRANA		10	1	12.000,00	120.000,00
REGIÃO ATENDIDA	REGIÃO DO OLHO D'ÁGUA - SERRA VERMELHA – GAVIÃO - CANTO DO PORTO					
VEÍCULO	VEÍCULO 7 LUGARES 4X4					
EXTENSÃO DA ESTRADA	MEIO DIA: 74.632 m TARDE: 74.632 m	TOTAL PERCORRIDO: 149.264 m				
PERCURSO	VESPERTINO 11H SAI DA REGIÃO DO OLHO D'ÁGUA, PASSANDO PELA SERRA VERMELHA, PELO GAVIÃO E PELO CANTO DO PORTO, ATÉ O POVOADO BURITIRANA NA UE NORBERTO JOSÉ DA SILVA. 17H FAZ O PERCURSO INVERSO.					

COSTA NETO CONSTRUÇÕES LTDA. – C.N.P.J.: 02.772.763/0001-86, Insc. Estadual: 12167070-8
 Rua Santo Antonio S/Nº – Bairro Santo Antonio dos Oliveiras – Trizidela do Vale-MA
 E-mail: costanetocnc@hotmail.com – Telefone: (99) 988248966


12007 + 10
 2011
 Processo nº 031-10021
 Curitiba
 Curitiba

COSTA NETO CONSTRUÇÕES LTDA.

ROTA	31		Unidade Meses	Qtde Veículo	Valor Mensal	Valor Anual
DESTINO	UE ADOZINDA LUSO PIRES – RIACHO FUNDO		10	1	8.900,00	89.000,00
REGIÃO ATENDIDA	CACHOEIRA DO PRATA					
VEÍCULO	VEÍCULO 7 LUGARES 4X4					
EXTENSÃO DA ESTRADA	MEIO DIA: 29.495 m TARDE: 29.495 m	TOTAL PERCORRIDO: 58.990 m				
PERCURSO	VESPERTINO 11H SAI DA CACHOEIRA DO PRATA ATÉ O RIACHO FUNDO NA UE ODOZINDA LUSO PIRES. 17H FAZ O PERCURSO INVERSO.					

ROTA	32		Unidade Meses	Qtde Veículo	Valor Mensal	Valor Anual
DESTINO	UE NORBERTO JOSÉ DA SILVA – BURITIRANA		10	1	11.000,00	110.000,00
REGIÃO ATENDIDA	RIBEIRÃO CANCELA - RIACHO FUNDO					
VEÍCULO	VEÍCULO 7 LUGARES 4X4					
MOTORISTA	LAURO					
EXTENSÃO DA ESTRADA	MEIO DIA: 57.267 m TARDE: 57.267 m	TOTAL PERCORRIDO: 114.534 m				
PERCURSO	VESPERTINO 11H SAI DO RIBEIRÃO CANCELA, PASSA PELO RIACHO FUNDO A ATÉ O POVOADO BURITIRANA NA UE NORBERTO JOSÉ DA SILVA. 17H FAZ O PERCURSO INVERSO.					

COSTA NETO CONSTRUÇÕES LTDA. – C.N.P.J.: 02.772.763/0001-86, Insc. Estadual: 12167070-8
 Rua Santo Antonio S/Nº – Bairro Santo Antonio dos Oliveiras – Trizidela do Vale-MA
 E-mail: costanetocnc@hotmail.com – Telefone: (99) 988248966



COSTA NETO CONSTRUÇÕES LTDA.

ROTA	33		Unidade Meses	Qtde Veículo	Valor Mensal	Valor Anual
DESTINO	UE NORBERTO JOSÉ DA SILVA – BURITIRANA		10	1	12.000,00	120.000,00
REGIÃO ATENDIDA	RIBEIRÃO SALTO - CACHOEIRA DE SÃO ROMÃO					
VEÍCULO	MICROONIBUS 4X4 12 LUGARES					
EXTENSÃO DA ESTRADA	MANHÃ: 49.830 m MEIO DIA: 44.582 m TARDE: 44.582 m	TOTAL PERCORRIDO: 138.994 m				
PERCURSO	MATUTINO E VESPERTINO 06H SAI DO SÃO ROMÃO, PASSA PELO SALTO A ATÉ O POVOADO BURITIRANA NA UE NORBERTO JOSÉ DA SILVA. 11H FAZ O PERCURSO INVERSO, DEIXANDO OS ALUNOS DA MANHÃ E BUSCANDO OS DA TARDE. 17H FAZ O PERCURSO INVERSO.					

ROTA	34		Unidade Meses	Qtde Veículo	Valor Mensal	Valor Anual
DESTINO	CHURUPITA - MUTAMBA - SANTA RITA DOS BEZERRAS - UE CAROLINA		10	1	8.000,00	80.000,00
REGIÃO ATENDIDA	MUTAMBA - SANTA RITA DOS BEZERRAS					
VEÍCULO ATUAL	MICRO-ÔNIBUS					
EXTENSÃO PERCORRIDA	TARDE: 65 Km	TOTAL PERCORRIDO: 65,00 Km				
PERCURSO	VESPERTINO SAI DE CAROLINA AS 10H30MIN COM DESTINO A E REGIÃO DA CHURUPITA/ MUTAMBA E SANTA RITA DOS BEZERRAS, TRÁS OS ALUNOS PARA CAROLINA. AGUARDA O TERMINO DA AULA E RETORNA A PARTIR DAS 17H30MIN PARA OS RESPECTIVOS POVOADOS, FINALIZANDO RETORNA PARA CAROLINA.					

COSTA NETO CONSTRUÇÕES LTDA. – C.N.P.J.: 02.772.763/0001-86, Insc. Estadual: 12167070-8
 Rua Santo Antonio S/Nº – Bairro Santo Antonio dos Oliveiras – Trizidela do Vale-MA
 E-mail: costanetocnc@hotmail.com – Telefone: (99) 988248966

Folha nº 10
 Rubrica nº 961
 Rubrica

COSTA NETO CONSTRUÇÕES LTDA.

ROTA	35		Unidade Meses	Qtde Veículo	Valor Mensal	Valor Anual
DESTINO	UE NORBERTO JOSÉ DA SILVA – BURITIRANA		10	1	10.000,00	100.000,00
REGIÃO ATENDIDA	CANTO DO PORTO - CANTO DA ROSA – AXIXÁ – COCO - CABECEIRA DOS FORNOS – FORNOS – JENIPAPO – TAQUARI - REGALO					
VEÍCULO	MICROONIBUS 4X4 22 LUGARES OU SIMILAR					
EXTENSÃO DA ESTRADA	MANHÃ: 48.144 m MEIO DIA: 48.144 m TARDE: 48.144 m	TOTAL PERCORRIDO: 144.432 m				
PERCURSO	MATUTINO E VESPERTINO 06H SAI DO CANTO DO PORTO, PASSA POR DIVERSAS REGIÕES A ATÉ O POVOADO BURITIRANA NA UE NORBERTO JOSÉ DA SILVA. 11H FAZ O PERCURSO INVERSO, DEIXANDO OS ALUNOS DA MANHÃ E BUSCANDO OS DA TARDE. 17H FAZ O PERCURSO INVERSO					

Valor total desta cotação é de: R\$ 3.981.500,00 (três milhões novecentos e oitenta e um mil e quinhentos reais).

Trizidela do Vale, 22 de abril de 2024



Wellington de Sousa Costa

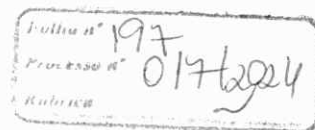
CPF nº 225.232.323-00

C.I: nº 20926202002-0, GEJSPC-MA

Sócio administrador

COSTA NETO CONSTRUÇÕES LTDA. – C.N.P.J.: 02.772.763/0001-86, Insc. Estadual: 12167070-8
 Rua Santo Antonio S/Nº – Bairro Santo Antonio dos Oliveiras – Trizidela do Vale-MA
 E-mail: costanetocnc@hotmail.com – Telefone: (99) 988248966





COTAÇÃO DE PREÇOS

À PREFEITURA MUNICIPAL DE CAROLINA – MA

A Empresa **A L COMÉRCIO E REPRESENTAÇÃO EIRELI**, inscrita no CNPJ/MF sob o nº 21.959.459/0001-97, com sede na cidade de Imperatriz, Estado do Maranhão, sediada na Primavera, Rua Primavera, Nº 03, Bairro Super Quadra 602, CEP: 65.912-345, representada por seu sócio proprietário o Sr. **ANDERSON LOBÃO DA SILVA**, portador da CI nº 0200030720020 SESP-MA e do CPF nº 030.919.423-76, **apresenta**, cotação de preços para prestação de serviços de transporte escolar, para a prefeitura municipal de Carolina-MA, conforme anexo.

ROTA	1	Unidade Meses	Qtde Veículo	Valor Mensal	Valor Anual
DESTINO	UE JOSÉ CORREIA LIMA – SÃO BENTO - UE ISAURINA COIMBRA – BAIXA FUNDA		10	1	13.300,00
REGIÃO ATENDIDA	PONTA DA SERRA - SÃO GREGÓRIO - BAIXA FUNDA - SÃO BENTO				
VEÍCULO	MICROONIBUS 4X2				
EXTENSÃO DA ESTRADA	MEIO DIA: 61.047 m TARDE: 61.047 m	TOTAL PERCORRIDO: 122.094 m			
PERCURSO	VESPERTINO 11H SAI DA PONTA DA SERRA, PASSA POR DIVERSAS REGIÕES ATÉ O SÃO BENTO NA UE JOSÉ CORREIA LIMA. 17H FAZ O PERCURSO INVERSO, DEIXANDO OS ALUNOS.				

ROTA	2	Unidade Meses	Qtde Veículo	Valor Mensal	Valor Anual
DESTINO	U. E. NEGO MARIANO - U. E. ANTÔNIO CARVALHO FIALHO		10	1	13.300,00
REGIÃO ATENDIDA	CACHOEIRA DO DODÔ - SANTO ANTONIO				
VEÍCULO	VEÍCULO DE 7 LUGARES 4X4				
EXTENSÃO DA ESTRADA	MANHÃ: 47.602 m MEIO DIA: 47.602 m	TOTAL PERCORRIDO: 95.204 m			
PERCURSO	CACHOEIRA DO DODÔ, BR 010 ATÉ POVOADO CANTO GRANDE.				

Rua Primavera, Nº 03, Bairro Super Quadra 602, CEP: 65.912-345 - Imperatriz/MA

Telefones: (99) 9.9179-8082

e-mail: g.a.comercio@hotmail.com

h 2007 + 10
86f

ROTA	3		Unidade Meses	Qtde Veículo	Valor Mensal	Valor Anual
DESTINO	JARDIM DE INFÂNCIA NEGO MARIANO - U. E. ANTÔNIO CARVALHO FIALHO		10	1	13.300,00	133.000,00
REGIÃO ATENDIDA	ALDEIA DO LEÃO - RECANTO DA LUA - FOLHA LARGA - RIO URUPUCHETE					
VEÍCULO	VEÍCULO DE 7 LUGARES 4X4					
EXTENSÃO DA ESTRADA	MANHÃ: 47.740 m MEIO DIA: 46.675 m TARDE: 41.771 m	TOTAL PERCORRIDO: 136.185 m				
PERCURSO	MATUTINO E VESPERTINO SAI 5H DA MANHÃ VAI ATÉ RIO URUPUCHETE, DEPOIS SEGUE PARA ALDEIA DO LEÃO, RECANTO DA LUA E FOLHA LARGA. RETORNA AS 12H NO MESMO TRAJETO DEIXANDO AS CRIANÇAS DO PERÍODO DA MANHÃ E JÁ BUSCANDO AS CRIANÇAS DO PERÍODO DA TARDE DEIXANDO AS NA ESCOLA ÀS 13H. RETORNA AS 17H DEIXANDO AS CRIANÇAS EM SUAS RESIDÊNCIAS					

ROTA	4		Unidade Meses	Qtde Veículo	Valor Mensal	Valor Anual
DESTINO	UE PEDRO NETO – HELENÓPOLIS		10	1	9.800,00	98.000,00
REGIÃO ATENDIDA	ÁGUA AMARELA					
VEÍCULO	KOMBI OU SIMILAR					
EXTENSÃO DA ESTRADA	MEIO DIA: 21.125 m TARDE: 21.125 m	TOTAL PERCORRIDO: 42.250 m				
PERCURSO	VESPERTINO 11H SAI DA ÁGUA AMARELA ATÉ O POVOADO HELENÓPOLIS NA UE PEDRO NETO.					

Handwritten signature and stamp in the bottom right corner.


ROTA	5	Unidade Meses	Qtde Veículo	Valor Mensal	Valor Anual
DESTINO	EU CIRO ARNALDO DE SOUSA – CIRO ARNALDO		10	1	10.900,00
REGIÃO ATENDIDA	CABECEIRA DO JENIPAPO - SÃO BENEDITO - CIRO ARNALDO				
VEÍCULO	VAN 19 LUGARES				
EXTENSÃO DA ESTRADA	MEIO DIA: 40.215 m TARDE: 40.215 m	TOTAL PERCORRIDO: 80.430 m			
PERCURSO	VESPERTINO SAI DA CABECEIRA DO JENIPAPO, PASSANDO PELO SÃO BENEDITO ATÉ O CIRO ARNALDO.				

ROTA	6	Unidade Meses	Qtde Veículo	Valor Mensal	Valor Anual
DESTINO	UE CIRO ARNALDO DE SOUSA – CIRO ARNALDO		10	1	9.800,00
REGIÃO ATENDIDA	RETIRO - RIBEIRÃO JENIPAPO				
VEÍCULO	MICROONIBUS 18 lugares				
EXTENSÃO DA ESTRADA	MEIO DIA: 48.582 m TARDE: 48.582 m	TOTAL PERCORRIDO: 97.164 m			
PERCURSO	VESPERTINO SAI DO RETIRO, PASSA PELO RIBEIRÃO JENIPAPO ATÉ O CIRO ARNALDO.				



ROTA	7		Unidade Meses	Qtde Veículo	Valor Mensal	Valor Anual
DESTINO	CAROLINA – ITAPECURU		10	1	12.700,00	127.000,00
REGIÃO ATENDIDA	ITAPECURU					
VEÍCULO	MICROÔNIBUS 4X2 25 LUGARES					
EXTENSÃO DA ESTRADA	MANHÃ: 76 Km TARDE: 76 Km NOITE: 76 Km	TOTAL PERCORRIDO: 228.000 m				
PERCURSO	MATUTINO E VESPERTINO SAI AS 6H00MIN DE CAROLINA COM DESTINO AO ITAPECURU, AGUARDA A SAÍDA DOS ALUNOS E RETORNA AS 11H30MIN. SAI AS 12H10MIN DE CAROLINA COM DESTINO AO ITAPECURU, AGUARDA A SAÍDA DOS ALUNOS E RETORNA AS 17H30MIN. SAI AS 18H30MIN DE CAROLINA COM DESTINO AO ITAPECURU, AGUARDA A SAÍDA DOS ALUNOS E RETORNA AS 22H30MIN.					

NOVA ROTA	8		Unidade Meses	Qtde Veículo	Valor Mensal	Valor Anual
DESTINO	UE ENGENHEIRO JOÃO BENTO		10	1	9.000,00	90.000,00
REGIÃO ATENDIDA	ZONA URBANA					
VEÍCULO	KOMBI OU SIMILAR					
EXTENSÃO DA ESTRADA	NOITE: 16.304 m NOITE: 16.304 m	TOTAL PERCORRIDO: 32.608 m				
PERCURSO:	NOTURNO 18H SAI DO GENIPAPO DOS BEZERRAS PASSANDO POR SANTA RITA DOS ITALIANOS, SANTA MARIA DOS FERREIRA ATÉ UNIDADE ESCOLAR ENGENHEIRO JOAO BENTO.					



ROTA	9		Unidade Meses	Qtde Veículo	Valor Mensal	Valor Anual
DESTINO	UE ENGENHEIRO JOÃO BENTO – DISTRITO SÃO JOÃO DAS CACHOEIRAS - JI LUIS JUCÁ – DISTRITO SÃO JOÃO DAS CACHOEIRAS		10	1	12.700,00	127.000,00
REGIÃO ATENDIDA	REGIÃO DAS CANDEIAS					
VEÍCULO	KOMBI OU SIMILAR					
EXTENSÃO DA ESTRADA	MANHÃ: 56.612 m	TOTAL PERCORRIDO: 207.184 m				
	MEIO DIA: 75.286 m					
	TARDE: 75.286 m					
PERCURSO	MATUTINO E VESPERTINO 6H SAI DA FAZENDA CANDEIA ATÉ O DISTRITO SÃO JOÃO DAS CACHOEIRAS NA UE ENGENHEIRO JOÃO BENTO. 12H SAI UE ENG JOÃO BENTO ATÉ A FAZENDA CANDEIA, DEIXA OS ALUNOS E JÁ RETORNA LEVANDO OS ALUNOS DO PERÍODO VESPERTINO DA MESMA ESCOLA. 17H REPETE O PERCUSO DAS 12H.					

ROTA	10		Unidade Meses	Qtde Veículo	Valor Mensal	Valor Anual
DESTINO	UE ENGENHEIRO JOÃO BENTO – DISTRITO SÃO JOÃO DAS CACHOEIRAS - U E JOSÉ ANTONIO DE SOUSA – TERRA VERMELHA		10	1	12.700,00	127.000,00
REGIÃO ATENDIDA	REGIÃO DA TERRA VERMELHA - REGIÃO DO CIPO					
VEÍCULO	VAN 15 LUGARES					
MOTORISTA	CARLOS SALDANHA					
EXTENSÃO DA ESTRADA	MANHÃ: 30.427 m	TOTAL PERCORRIDO: 145.816 m				
	MEIO DIA: 38.463 m					
	MEIO DIA: 38.463 m					
	TARDE: 38.463 m					
PERCURSO	MATUTINO E VESPERTINO 6H SAI DA FAZ TERRA VERMELHA ATÉ O DISTRITO SÃO JOÃO DAS CACHOEIRAS NA UE ENGENHEIRO JOÃO BENTO. 12H SAI UE ENG JOÃO BENTO ATÉ A FTERRA VERMELHA, DEIXA OS ALUNOS E JÁ RETORNA LEVANDO OS ALUNOS DO PERÍODO VESPERTINO DA MESMA ESCOLA. 17H REPETE O PERCUSO DAS 12H.					

Handwritten stamp: "mcoy to" and "RUBRICADO" with other illegible text.

ROTA	11		Unidade Meses	Qtde Veículo	Valor Mensal	Valor Anual
DESTINO	UE ENGENHEIRO JOÃO BENTO – DISTRITO SÃO JOÃO DAS CACHOEIRAS - JI LUIS JUCÁ - DISTRITO SÃO JOÃO DAS CACHOEIRAS		10	1	10.500,00	105.000,00
REGIÃO ATENDIDA	REGIÃO DA FAZENDA CRUZEIRO DO SUL - REGIÃO DO MARRECO					
VEÍCULO	MICROONIBUS 4X2 20 LUGARES					
EXTENSÃO DA ESTRADA	MANHÃ: 21.622 m	TOTAL PERCORRIDO: 102.464 m				
	MEIO DIA: 21.622 m					
	MEIO DIA: 14.805 m					
	TARDE: 14.805 m					
PERCURSO	NOITE: 14.805 m					
	MATUTINO, VESPERTINO E NOTURNO MANHÃ: 6H SAI DA FAZ CRUZEIRO DO SUL ATÉ O DISTRITO SÃO JOÃO DAS CACHOEIRAS NA UE ENGENHEIRO JOÃO BENTO. 12H SAI DA UE ENG JOÃO BENTO ATÉ A FAZENDA CANDEIA, DEIXA OS ALUNOS E JÁ RETORNA LEVANDO OS ALUNOS DO PERÍODO VESPERTINO DA MESMA ESCOLA. 17H REPETE O PERCUSO DAS 12H.					

Processo nº 003
 Rubrica nº 01 + 10214



Comércio e Representações Ltda.

A L COMÉRCIO E REPRESENTAÇÃO EIRELI

CNPJ: 21.959.459/0001-97

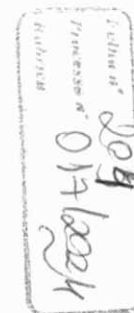
INSC. EST.: 12.458.909-0

ROTA	12	Unidade Meses	Qtde Veículo	Valor Mensal	Valor Anual
DESTINO	UE ENGENHEIRO JOÃO BENTO – DISTRITO SÃO JOÃO DAS CACHOEIRAS - JI LUIS JUCÁ - DISTRITO SÃO JOÃO DAS CACHOEIRAS				
REGIÃO ATENDIDA	REGIÃO DA FAZENDA NOVA - REGIÃO DO TABULEIRO DOS BOIS - REGIÃO DO CURRAL QUEIMADO				
VEÍCULO	VEÍCULO 7 LUGARES 4X4				
MOTORISTA	JOÃO DE DEUS				
EXTENSÃO DA ESTRADA	MANHÃ: 51.871 m	TOTAL PERCORRIDO: 213.650 m	10	13.500,00	135.000,00
	MEIO DIA: 51.871 m				
	TARDE: 65.133 m				
	NOITE: 44.775 m				
PERCURSO	MATUTINO, VESPERTINO E NOTURNO 6H SAI DA FAZ NOVA, PASSA PELO TABULEIRO DOS BOIS E PELO CURRAL QUEIMADO ATÉ O DISTRITO SÃO JOÃO DAS CACHOEIRAS NA UE ENGENHEIRO JOÃO BENTO. 12H SAI DA UE ENG JOÃO BENTO ATÉ A FAZENDA NOVA, DEIXA OS ALUNOS E JÁ RETORNA LEVANDO OS ALUNOS DO PERÍODO VESPERTINO DA MESMA ESCOLA. 17H REPETE O PERCUSO DAS 12H.				


Rua Primavera, Nº 03, Bairro Super Quadra 602, CEP: 65.912-345 - Imperatriz/MA

Telefones: (99) 9.9179-8082

e-mail: g.a.comercio@hotmail.com



ROTA	13		Unidade Meses	Qtde Veículo	Valor Mensal	Valor Anual
DESTINO	UE IRIS BULGARELLI – SANTA RITA DOS ITALIANOS - UE ENGENHEIRO JOÃO BENTO – DISTRITO SÃO JOÃO DAS CACHOEIRAS		10	1	11.450,00	114.500,00
REGIÃO ATENDIDA	REGIÃO DA ESTIVA - REGIÃO DO JENIPAPO DOS BEZERRA - REGIÃO DO SANTA RITA DOS ITALIANOS					
VEÍCULO	MICROONIBUS 4X4 12 LUGARES					
EXTENSÃO DA ESTRADA	MANHÃ: 28.193 m	TOTAL PERCORRIDO: 112.772 m				
	MEIO DIA: 28.193 m					
	MEIO DIA: 28.193 m					
	TARDE: 28.193 m					
PERCURSO	MATUTINO E VESPERTINO 6H SAI DA FAZ ESTIVA, PASSA PELO JENIPAPO DOS BEZERRA ATÉ O SANTA RITA DOS ITALIANO NA UE IRIS BULGARELLI. 12H SAI DA UE IRIS BULGARELLI ATÉ A FAZENDA ESTIVA, DEIXA OS ALUNOS E JÁ RETORNA LEVANDO OS ALUNOS DO PERÍODO VESPERTINO PASSANDO PELO JENIPAPO DOS BEZERRA, PELA SANTA RITA DOS ITALIANOS ATÉ O DISTRITO SÃO JOÃO DAS CACHOEIRAS NA UE ENG JOÃO BENTO. 17H FAZ O PERCUSO INVERSO DO PERCUSO DE 12H.					





Comércio e Representações Ltda.

A L COMÉRCIO E REPRESENTAÇÃO EIRELI

CNPJ: 21.959.459/0001-97


INSC. EST.: 12.458.909-0

ROTA	14	Unidade Meses	Qtde Veículo	Valor Mensal	Valor Anual	
DESTINO	UE RAIMUNDO DA COSTA RODRIGUES - UE ENGENHEIRO JOÃO BENTO – DISTRITO SÃO JOÃO DAS CACHOEIRAS					
REGIÃO ATENDIDA	REGIÃO DO ASSENTAMENTO ANAJÁ - REGIÃO DO JENIPAPO DOS BEZERRA - REGIÃO DO SANTA RITA DOS ITALIANOS					
VEÍCULO	VAN 15 LUGARES					
EXTENSÃO DA ESTRADA	MANHÃ: 28.478 m	TOTAL PERCORRIDO: 143.194 m	10	1	10.870,00	108.700,00
	MEIO DIA: 28.478 m					
	MEIO DIA: 27.601 m					
	TARDE: 27.601 m					
	TARDE: 15.518 m					
	NOITE: 15.518 m					
PERCURSO	MATUTINO, VESPERTINO E NOTURNO 6H SAI DO ASSENTAMENTO ANAJÁ, PASSA PELO BURITIZINHO ATÉ A UE RAIMUNDO RODRIGUES DA COSTA. 12H SAI DA UE RAIMUNDO RODRIGUES DA COSTA ATÉ O ASSENTAMENTO ANAJÁ, DEIXA OS ALUNOS E JÁ RETORNA LEVANDO OS ALUNOS DO PERÍODO VESPERTINO PASSANDO PELO BURITIZINHO ATÉ A BR 230, ONDE FAZ O TRANSBORDO DOS ALUNOS PARA QUE VEM DO SÃO JOSÉ DOS PEREIRA ATÉ O DISTRITO SÃO JOÃO DAS CACHOEIRAS NA UE ENG JOÃO BENTO. 17H FAZ O PERCURSO INVERSO DO PERCURSO DE 12H, DEIXANDO OS ALUNOS NO ASSENTAMENTO ANAJÁ E BUSCANDO OS ALUNOS DO PERÍODO NOTURNO ATÉ A BR 230, ONDE FAZ O MESMO TRANSBORDO.					

Rua Primavera, Nº 03, Bairro Super Quadra 602, CEP: 65.912-345 - Imperatriz/MA

Telefones: (99) 9.9179-8082

e-mail: g.a.comercio@hotmail.com





Comércio e Representações Ltda.

A L COMÉRCIO E REPRESENTAÇÃO EIRELI

CNPJ: 21.959.459/0001-97

INSC. EST.: 12.458.909-0


ROTA	15	Unidade Meses	Qtde Veiculo	Valor Mensal	Valor Anual	
DESTINO	UE JOAO SILVEIRA					
REGIÃO ATENDIDA	REGIÃO DA CANABRAVA					
VEÍCULO	KOMBI OU SIMILAR					
EXTENSÃO DA ESTRADA	MANHÃ: 32.190 m	10	1	11.650,00	116.500,00	
	MEIO DIA: 46.665 m					TOTAL PERCORRIDO: 111.045 m
	TARDE: 32.190 m					
PERCURSO	MATUTINO E VESPERTINO SAI AS 5H30MIN DAS PROXIMIDADES DA CANABRAVA, PASSA PELO GALEÃO E FAZ BARRAGEM ATÉ A ESCOLA JOÃO SILVEIRA E RETORNA ÀS 11H30MIN. NO PERÍODO DA TARDE SAI ÀS 12H00MIN REPETINDO O PERCURSO E RETORNA ÀS 17H30MIN.					

ROTA	16	Unidade Meses	Qtde Veiculo	Valor Mensal	Valor Anual	
DESTINO	UE ADALBERTO RIBEIRO - TABOQUINHA					
REGIÃO ATENDIDA	REGIÃO DA TIUBA - TABOQUINHA					
VEÍCULO	KOMBI OU SIMILAR					
EXTENSÃO DA ESTRADA	MANHÃ: 28.275 m	10	1	11.650,00	116.500,00	
	MEIO DIA: 28.275 m					TOTAL PERCORRIDO: 103.494 m
	MEIO DIA: 23.472 m					
	TARDE: 23.472 m					
PERCURSO	MATUTINO E VESPERTINO 6H SAI DA FAZ SANTA LUZIA PASSA PELA TIUBA ATÉ A TABOQUINHA NA UE ADALBERTO RIBEIRO. 12H FAZ O PERCUSO INVERSO ATÉ A FAZ SANTA LUZIA E VOLTA NO MESMO PERCUSO ATÉ A TABOQUINHA LEVANDO OS ALUNOS DA TARDE.					

Rua Primavera, Nº 03, Bairro Super Quadra 602, CEP: 65.912-345 - Imperatriz/MA

Telefones: (99) 9.9179-8082

e-mail: g.a.comercio@hotmail.com





Comércio e Representações Ltda.

A L COMÉRCIO E REPRESENTAÇÃO EIRELI

CNPJ: 21.959.459/0001-97

INSC. EST.: 12.458.909-0

ROTA	17	Unidade Meses	Qtde Veículo	Valor Mensal	Valor Anual
DESTINO	UE JOSÉ CORREIA LIMA		10	9.800,00	98.000,00
REGIÃO ATENDIDA	REGIÃO DO SÃO BENTO - REGIÃO POR ENQUANTO				
VEÍCULO	VAN 15 LUGARES				
EXTENSÃO DA ESTRADA	MEIO DIA: 36.838 m TARDE: 36.838 m	TOTAL PERCORRIDO: 73.676 m			
PERCURSO	VESPERTINO 12H SAI DO POR ENQUANTO ATÉ O SÃO BENTO NA UE JOSÉ CORREIA LIMA. 17H FAZ O PERCUSO INVERSO ATÉ O POR ENQUANTO.				

ROTA	18	Unidade Meses	Qtde Veículo	Valor Mensal	Valor Anual
DESTINO	UE JOÃO SILVEIRA		10	10.900,00	109.000,00
REGIÃO ATENDIDA	REGIÃO SÃO GONÇALO - REGIÃO DO PARAÍSO				
VEÍCULO	KOMBI OU SIMILAR				
EXTENSÃO DA ESTRADA	MEIO DIA: 42.985 m TARDE: 42.985 m	TOTAL PERCORRIDO: 85.970 m			
PERCURSO	VESPERTINO 12H SAI DO SÃO GONÇALO ATÉ A CANABRACA NA UE JOÃO SILVEIRA. 17H FAZ O PERCUSO INVERSO ATÉ O POR ENQUANTO.				

Rua Primavera, Nº 03, Bairro Super Quadra 602, CEP: 65.912-345 - Imperatriz/MA


Telefones: (99) 9.9179-8082

e-mail: g.a.comercio@hotmail.com




ROTA	19	Unidade Meses	Qtde Veículo	Valor Mensal	Valor Anual	
DESTINO	BR 010 – ZONA URBANA	10	1	10.900,00	109.000,00	
REGIÃO ATENDIDA	REGIÃO SÃO JOSÉ DOS LOUROS					
VEÍCULO	KOMBI OU SIMILAR					
EXTENSÃO DA ESTRADA	MEIO DIA: 47.180 m					TOTAL PERCORRIDO: 94.360 m
	TARDE: 47.180 m					
PERCURSO	VESPERTINO 12H SAI DO SÃO JOSÉ DOS LOUROS ATÉ A BR 010 ONDE FAZ O TRANSBORDO DOS ALUNOS PARA O ONIBUS TRANSPORTA OS ALUNOS PARA A ZONA URBANA. 17H FAZ O PERCUSO INVERSO.					

ROTA	20	Unidade Meses	Qtde Veículo	Valor Mensal	Valor Anual	
DESTINO	UE JUCA NOLETO - PALMEIRINHA	10	1	11.650,00	116.500,00	
REGIÃO ATENDIDA	REGIÃO LIMOEIRO					
VEÍCULO	MICROONIBUS 4X4 22 LUGARES					
EXTENSÃO DA ESTRADA	MEIO DIA: 55.946 m					TOTAL PERCORRIDO: 111.892 m
	TARDE: 55.946 m					
PERCURSO	VESPERTINO 12H SAI DA REGIÃO DO LIMOEIRO ATÉ A PALMEIRINHA NA UE JUCA NOLETO, LEVANDO TAMBEM 04 ALUNOS ATÉ UM PONTO QUE ENCONTRA COM O VEÍCULO DA ROTA 22. 17H FAZ O PERCUSO INVERSO.					



ROTA	21	Unidade Meses	Qtde Veículo	Valor Mensal	Valor Anual
DESTINO	UE ROMUALDO DA COSTA LIMA – BOA ESPERANÇA				
REGIÃO ATENDIDA	BEIRA DO CORREGO CAMALEÃO - REGIÃO DO RIBEIRÃO OURO - CABECEIRA GRANDE				
VEÍCULO	VEÍCULO 7 LUGARES 4X4				
EXTENSÃO DA ESTRADA	MANHÃ: 30.885 m	10	1	10.900,00	109.000,00
	MEIO DIA: 30.885 m				
	TARDE: 30.885 m				
	TOTAL PERCORRIDO: 92.655 m				
PERCURSO	MATUTINO 6H30M SAI DA REGIÃO DO CORREGO CAMALEÃO PASSA PELO RIBEIRÃO OURO E CABECEIRA GRANDE ATÉ A BOA ESPERANÇA NA UE ROMUALDO DA COSTA LIMA. 17H FAZ O PERCUSO INVERSO.				

ROTA	22	Unidade Meses	Qtde Veículo	Valor Mensal	Valor Anual
DESTINO	UE WILSON PEREIRA JACOME - UE JOÃO ALVES BEZERRA				
REGIÃO ATENDIDA	REGIÃO DA RESSACA - REGIÃO DO RIBEIRÃO OURO - CABECEIRA GRANDE				
VEÍCULO	MICROONIBUS 4X2 22 LUGARES				
EXTENSÃO DA ESTRADA	MANHÃ: 59.501 m	10	1	13.500,00	135.000,00
	MEIO DIA: 59.525 m				
	TARDE: 63.717 m				
	TOTAL PERCORRIDO: 182.743 m				
PERCURSO	MATUTINO E VESPERTINO 6:30H SAI DA REGIÃO DA RESSACA ATÉ A MUTAMBA NA UE WILSON PEREIRA JACOME. 11H FAZ O PERCURSO INVERSO DEIXANDO OS ALUNOS DA MANHÃ E BUSCANDO OS ALUNOS DA TARDE, SAINDO DA RESSACA, PASSANDO PELA MUTAMBA ATÉ A SANTA RITA DOS BEZERRA NA UE JOAO ALVES BEZERRA. 17H FAZ O PERCUSO INVERSO ATÉ A REGIÃO DA RESSACA.				




ROTA	23	Unidade Meses	Qtde Veículo	Valor Mensal	Valor Anual	
DESTINO	UE JOÃO ALVES BEZERRA – SANTA RITA DOS BEZERRA					
REGIÃO ATENDIDA	CANTO BOM - SÃO JOSÉ DOS LOUROS					
VEÍCULO	L200 CABINE DUPLA – TRANSPORTE NA CARROCERIA					
EXTENSÃO DA ESTRADA	MANHÃ: 28.275 m	TOTAL PERCORRIDO: 112.437 m	10	1	13.500,00	135.000,00
	MEIO DIA: 50.091 m					
	TARDE: 18.428 m					
PERCURSO	MATUTINO E VESPERTINO 6:30H SAI DA CANTO BOM PASSA PELO SÃO JOSÉ DOS LOUROS ATÉ A SANTA RITA DOS BEZERRA NA UE JOÃO ALVES BEZERRA. 11H FAZ O PERCURSO INVERSO DEIXANDO OS ALUNOS DA MANHÃ E BUSCANDO OS ALUNOS DA TARDE, SAINDO DO CANTO BOM ATÉ A SANTA RITA DOS BEZERRA NA UE JOAO ALVES BEZERRA. 17H FAZ O PERCUSO INVERSO ATÉ A REGIÃO DO CANTO BOM.					

ROTA	24	Unidade Meses	Qtde Veículo	Valor Mensal	Valor Anual	
DESTINO	UE ADALBERTO RIBEIRO – TABOQUINHA					
REGIÃO ATENDIDA	REGIÃO DO GROTÃO					
VEÍCULO	KOMBI OU SIMILAR					
EXTENSÃO DA ESTRADA	MANHÃ: 53.462 m	TOTAL PERCORRIDO: 172.887 m	10	1	12.450,00	124.500,00
	MEIO DIA: 69.007 m					
	TARDE: 50.418 m					
PERCURSO	MATUTINO E VESPERTINO 6:30H SAI DA REGIÃO DO GROTÃO ATÉ A TABOQUINHA NA UE ADALBERTO RIBEIRO. 11H FAZ O PERCURSO INVERSO DEIXANDO OS ALUNOS DA MANHÃ E BUSCANDO OS ALUNOS DA TARDE, SAINDO DO GROTÃO ATÉ A TABOQUINHA NA UE ADALBERTO RIBEIRO. 17H FAZ O PERCUSO INVERSO.					

Handwritten notes and stamps in the bottom right corner, including a date stamp "10/11/2011" and a signature.

ROTA	25		Unidade Meses	Qtde Veículo	Valor Mensal	Valor Anual
DESTINO	UE JOÃO ALVES BEZERRA – SANTA RITA DOS BEZERRA		10	1	9.800,00	98.000,00
REGIÃO ATENDIDA	REGIÃO DO RIO SÃO RAIMUNDO - SIBÉRIA					
VEÍCULO	VAN OU MICROONIBUS 4X2 19 LUGARES					
EXTENSÃO DA ESTRADA	MANHÃ: 35.555 m	TOTAL PERCORRIDO: 105.449 m				
	MEIO DIA: 35.555					
	TARDE: 34.339					
PERCURSO	MATUTINO E VESPERTINO 6:30H SAI DA BEIRA DO RIO SÃO RAIMUNDO, PASSANDO PELO POVOADO SIBÉRIA, ATÉ A SANTA RITA DOS BEZERRA NA UE JOÃO ALVES BEZERRA. 11H FAZ O PERCURSO INVERSO DEIXANDO OS ALUNOS DA MANHÃ E BUSCANDO OS ALUNOS DA TARDE, SAINDO DA BEIRA DO RIO SÃO RAIMUNDO, PASSANDO PELO POVOADO SIBÉRIA, ATÉ A SANTA RITA DOS BEZERRA NA UE JOÃO ALVES BEZERRA. 17H FAZ O PERCUSO INVERSO.					



ROTA	26	Unidade Meses	Qtde Veículo	Valor Mensal	Valor Anual	
DESTINO	UE COSME COELHO – SÃO JOSÉ DOS PEREIRA - UE FRANCISCO ANANIAS – SOLTA - UE ENGENHEIRO JOÃO BENTO – SÃO JOAO DAS CACHOEIRAS					
REGIÃO ATENDIDA	REGIÃO DO FAZENDA SANTA URSULA - FAZENDA ONÇA - CANTO DO REMANSO - SOLTA					
VEÍCULO	VAN OU MICROONIBUS 4X2 19 LUGARES					
EXTENSÃO DA ESTRADA	MANHÃ: 23.114 m	TOTAL PERCORRIDO: 161.796 m	10	1	12.450,00	124.500,00
	MEIO DIA: 32.613 m					
	TARDE: 45.384 m					
	NOITE: 31.651 m					
	NOITE: 29.034 m					
PERCURSO	MATUTINO, VESPERTINO E NOTURNO 6:30H SAI DA FAZENDA SANTA URSULA, PASSANDO PELA FAZENDA ONÇA, PELO POVOADO SOLTA DEIXANDO ALGUNS ALUNOS, DEPOIS VAI ATÉ O CANTO DO REMANSO E VOLTA PARA O POVOADO SOLTA NA UE COSME COELHO. 11H FAZ O PERCURSO INVERSO DEIXANDO OS ALUNOS DA MANHÃ E BUSCANDO OS ALUNOS DA TARDE, SAINDO DO CANTO DO REMANSO ATÉ O POVOADO SÃO JOSÉ DOS PEREIRA ONDE ENCONTRA COM O ONIBUS QUE LEVA OS ALUNOS PARA O DISTRITO SÃO JOÃO DAS CACHOEIRAS NA UE ENG JOÃO BENTO. 17H FAZ O PERCUSO INVERSO, DEIXANDO OS ALUNOS DA TARDE E BUSCANDO DO NOITE, REPETINDO O PERCURSO DAS 11H. 22H FAZ O PERCURSO INVERSO.					

Livro nº 03
 Processo nº 034
 12/2014
 12/2014


ROTA	27	Unidade Meses	Qtde Veículo	Valor Mensal	Valor Anual	
DESTINO	UE MARTINHO BENEDITO – BACURI DO LAJES - ZONA URBANA					
REGIÃO ATENDIDA	REGIÃO DO ELIAS					
VEÍCULO	KOMBI OU SIMILAR					
EXTENSÃO DA ESTRADA	MANHÃ: 35.545 m	10	1	10.900,00	109.000,00	
	MEIO DIA: 46.257 m					TOTAL PERCORRIDO: 103.292 m
	TARDE: 21.490 m					
PERCURSO	MATUTINO E VESPERTINO 6H30MH SAI DA REGIÃO DO ELIAS E VAI ATÉ O BACURI DO LAJES NA UE MARTINHO BENEDITO. 11H FAZ O PERCURSO INVERSO DEIXANDO OS ALUNOS DA MANHÃ E BUSCANDO OS ALUNOS DA TARDE, SAINDO DO ELIAS ATÉ ONDE ENCONTRA COM O ONIBUS QUE LEVA OS ALUNOS PARA AS UE ZONA URBANA. 17H RETORNA.					

ROTA	28	Unidade Meses	Qtde Veículo	Valor Mensal	Valor Anual	
DESTINO	UE COSME COELHO – SÃO JOSÉ DOS PEREIRA					
REGIÃO ATENDIDA	REGIÃO ONÇA - FAZ. SANTA URSULA - REGIÃO BOLÍVIA					
VEÍCULO	KOMBI OU SIMILAR					
EXTENSÃO DA ROTA	MANHÃ: 37.263 m	10	1	9.000,00	90.000,00	
	MEIO DIA: 39.170 m					TOTAL PERCORRIDO: 105.637 m
	TARDE: 29.204 m					
PERCURSO	MATUTINO E VESPERTINO 5H30M SAI DA REGIÃO DA ONÇA, PASSA NA FAZENDA SANTA URSULA ATÉ O POVOADO SÃO JOSÉ DO PEREIRA NA UE COSME COELHO ONDE DEIXA ALGUNS ALUNOS, SEGUE DE LA ATÉ A REGIÃO DA BOLIVIA E RETORNA PARA A ESCOLA. 11H FAZ O PERCURSO INVERSO DEIXANDO OS ALUNOS DA MANHÃ E BUSCANDO OS ALUNOS DA TARDE, REPETINDO O PERCUSO DA MANHÃ. 17H FAZ O PERCUSO INVERSO.					

Tufim nº 014
 Processo nº 017/2004
 Assinatura

ROTA	29	Unidade Meses	Qtde Veículo	Valor Mensal	Valor Anual
DESTINO	UE COSME COELHO – SÃO JOSÉ DOS PEREIRA				
REGIÃO ATENDIDA	REGIÃO DO AMARELO				
VEÍCULO	VEÍCULO 7 LUGARES 4X4				
EXTENSÃO DA ESTRADA	MANHÃ: 37.688 m	TOTAL PERCORRIDO: 150.752 m	10	1	12.450,00
	MEIO DIA: 37.688 m				
	MEIO DIA: 37.688 m				
	TARDE: 37.688 m				
PERCURSO	MATUTINO, VESPERTINO E NOTURNO 5:30H SAI DA REGIÃO DO AMARELO, ATÉ O POVOADO SÃO JOSÉ DO PEREIRA NA UE COSME COELHO. 11H FAZ O PERCURSO INVERSO DEIXANDO OS ALUNOS DA MANHÃ E BUSCANDO OS ALUNOS DA TARDE, REPETINDO O PERCURSO DA MANHÃ. 17H FAZ O PERCURSO INVERSO, DEIXANDO OS ALUNOS DA TARDE E BUSCANDO OS ALUNOS DA NOITE, REPETINDO O PERCURSO DA TARDE.				

ROTA	30	Unidade Meses	Qtde Veículo	Valor Mensal	Valor Anual
DESTINO	UE NORBERTO JOSÉ DA SILVA – BURITIRANA				
REGIÃO ATENDIDA	REGIÃO DO OLHO D'ÁGUA - SERRA VERMELHA – GAVIÃO - CANTO DO PORTO				
VEÍCULO	VEÍCULO 7 LUGARES 4X4				
EXTENSÃO DA ESTRADA	MEIO DIA: 74.632 m	TOTAL PERCORRIDO: 149.264 m	10	1	12.450,00
	TARDE: 74.632 m				
PERCURSO	VESPERTINO 11H SAI DA REGIÃO DO OLHO D'ÁGUA, PASSANDO PELA SERRA VERMELHA, PELO GAVIÃO E PELO CANTO DO PORTO, ATÉ O POVOADO BURITIRANA NA UE NORBERTO JOSÉ DA SILVA. 17H FAZ O PERCURSO INVERSO.				



ROTA	31	Unidade Meses	Qtde Veículo	Valor Mensal	Valor Anual
DESTINO	UE ADOZINDA LUSO PIRES – RIACHO FUNDO				
REGIÃO ATENDIDA	CACHOEIRA DO PRATA				
VEÍCULO	VEÍCULO 7 LUGARES 4X4				
EXTENSÃO DA ESTRADA	MEIO DIA: 29.495 m	10	1	9.800,00	98.000,00
	TARDE: 29.495 m				
PERCURSO	VESPERTINO 11H SAI DA CACHOEIRA DO PRATA ATÉ O RIACHO FUNDO NA UE ODOZINDA LUSO PIRES. 17H FAZ O PERCURSO INVERSO.				

ROTA	32	Unidade Meses	Qtde Veículo	Valor Mensal	Valor Anual
DESTINO	UE NORBERTO JOSÉ DA SILVA – BURITIRANA				
REGIÃO ATENDIDA	RIBEIRÃO CANCELA - RIACHO FUNDO				
VEÍCULO	VEÍCULO 7 LUGARES 4X4				
MOTORISTA	LAURO				
EXTENSÃO DA ESTRADA	MEIO DIA: 57.267 m	10	1	10.900,00	109.000,00
	TARDE: 57.267 m				
PERCURSO	VESPERTINO 11H SAI DO RIBEIRÃO CANCELA, PASSA PELO RIACHO FUNDO A ATÉ O POVOADO BURITIRANA NA UE NORBERTO JOSÉ DA SILVA. 17H FAZ O PERCURSO INVERSO.				



ROTA	33	Unidade Meses	Qtde Veículo	Valor Mensal	Valor Anual
DESTINO	UE NORBERTO JOSÉ DA SILVA – BURITIRANA		10	12.450,00	124.500,00
REGIÃO ATENDIDA	RIBEIRÃO SALTO - CACHOEIRA DE SÃO ROMÃO				
VEÍCULO	MICROONIBUS 4X4 12 LUGARES				
EXTENSÃO DA ESTRADA	MANHÃ: 49.830 m MEIO DIA: 44.582 m TARDE: 44.582 m	TOTAL PERCORRIDO: 138.994 m			
PERCURSO	MATUTINO E VESPERTINO 06H SAI DO SÃO ROMÃO, PASSA PELO SALTO A ATÉ O POVOADO BURITIRANA NA UE NORBERTO JOSÉ DA SILVA. 11H FAZ O PERCURSO INVERSO, DEIXANDO OS ALUNOS DA MANHÃ E BUSCANDO OS DA TARDE. 17H FAZ O PERCURSO INVERSO.				

ROTA	34	Unidade Meses	Qtde Veículo	Valor Mensal	Valor Anual
DESTINO	CHURUPITA - MUTAMBA - SANTA RITA DOS BEZERRAS - UE CAROLINA		10	9.800,00	98.000,00
REGIÃO ATENDIDA	MUTAMBA - SANTA RITA DOS BEZERRAS				
VEÍCULO ATUAL	MICRO-ÔNIBUS				
EXTENSÃO PERCORRIDA	TARDE: 65 Km	TOTAL PERCORRIDO: 65,00 Km			
PERCURSO	VESPERTINO SAI DE CAROLINA AS 10H30MIN COM DESTINO A E REGIÃO DA CHURUPITA/ MUTAMBA E SANTA RITA DOS BEZERRAS, TRÁS OS ALUNOS PARA CAROLINA. AGUARDA O TERMINO DA AULA E RETORNA A PARTIR DAS 17H30MIN PARA OS RESPECTIVOS POVOADOS, FINALIZANDO RETORNA PARA CAROLINA.				

Juliana
 Representante
 10/08/2010

ROTA	35	Unidade Meses	Qtde Veículo	Valor Mensal	Valor Anual
DESTINO	UE NORBERTO JOSÉ DA SILVA – BURITIRANA				
REGIÃO ATENDIDA	CANTO DO PORTO - CANTO DA ROSA – AXIXÁ – COCO - CABECEIRA DOS FORNOS – FORNOS – JENIPAPO – TAQUARI - REGALO				
VEÍCULO	MICROONIBUS 4X4 22 LUGARES OU SIMILAR				
EXTENSÃO DA ESTRADA	MANHÃ: 48.144 m	10	1	10.900,00	109.000,00
	MEIO DIA: 48.144 m				
	TARDE: 48.144 m				
PERCURSO	TOTAL PERCORRIDO: 144.432 m MATUTINO E VESPERTINO 06H SAI DO CANTO DO PORTO, PASSA POR DIVERSAS REGIÕES A ATÉ O POVOADO BURITIRANA NA UE NORBERTO JOSÉ DA SILVA. 11H FAZ O PERCURSO INVERSO, DEIXANDO OS ALUNOS DA MANHÃ E BUSCANDO OS DA TARDE. 17H FAZ O PERCURSO INVERSO				

VALOR TOTAL: R\$ 4.016.200,00 (QUATRO MILHÕES DEZESSEIS MIL E DUZENTOS REAIS).

VALIDADE DA PROPOSTA 60 DIAS.

Atenciosamente,



A L COMÉRCIO E REPRESENTAÇÃO LTDA-ME
 CNPJ 21.959.459/0001-97
 ANDERSON LOBÃO DA SILVA
 SÓCIO PROPRIETÁRIO
 CPF: 030.919.423-76
 RG: 0200030720020 SSP/MA

Rua Primavera, Nº 03, Bairro Super Quadra 602, CEP: 65.912-345 - Imperatriz/MA
 Telefones: (99) 9.9179-8082
 e-mail: g.a.comercio@hotmail.com

Julho nº 218
 Processo nº 01726024
 Rubrica



ESTADO DO MARANHÃO
PREFEITURA MUNICIPAL DE CAROLINA
DIVISÃO DE COMPRAS

JUSTIFICATIVA PESQUISA DE PREÇOS DE MERCADO

As **Pesquisas de Preços de Mercado** do **Processo Administrativo nº 017/2024-PMC**, cujo objeto é a Contratação de empresa para prestação de serviços de transporte escolar para o Município de Carolina/MA, de interesse da **Secretaria Municipal de Educação**, foram realizadas com fornecedores por se tratar de objeto do qual seria inviável a pesquisa realizada via internet, Banco de Preços, PNCP ou qualquer outro meio, uma vez que se trata de Rotas e o cálculo realizado por um município difere do outro, tendo variações de km, trajeto, localização, acesso e valor do combustível, conforme art. 23, § 1º, inciso IV da Lei 14.133/2021:

Art. 23. O valor previamente estimado da contratação deverá ser compatível com os valores praticados pelo mercado, considerados os preços constantes de bancos de dados públicos e as quantidades a serem contratadas, observadas a potencial economia de escala e as peculiaridades do local de execução do objeto.

§ 1º No processo licitatório para aquisição de bens e contratação de serviços em geral, conforme regulamento, o valor estimado será definido com base no melhor preço aferido por meio da utilização dos seguintes parâmetros, adotados de forma combinada ou não:

(...)

IV - pesquisa direta com no mínimo 3 (três) fornecedores, mediante solicitação formal de cotação, desde que seja apresentada justificativa da escolha desses fornecedores e que não tenham sido obtidos os orçamentos com mais de 6 (seis) meses de antecedência da data de divulgação do edital;

Carolina/MA, 23 de abril de 2024.

ILNARA DOS SANTOS E SILVA
Chefe da Divisão de Compras



MAPA DE APURAÇÃO - Serviços de Transporte Escolar
GOVERNO DO ESTADO DO MARANHÃO
PREFEITURA MUNICIPAL DE CAROLINA
DIVISÃO DE COMPRAS

A: D SALATIEL M DA SILVA
B: COSTA NETO CONSTRUÇÕES LTDA
C: A L COMÉRCIO E REPRESENTAÇÕES EIRELI
C: J L COELHO CONSTRUTORA EIRELI EPP

CNPJ: 08.470.582/0001-81
CNPJ: 02.772.763/0001-86
CNPJ: 21.959.459/0001-97
CNPJ: 19.421.196/0001-16

Item	Descrição	Quantidade de Veículos	Unidade	Quantidade de Meses	A	B	C	D	Média	
					Valor Unitário	Valor Unitário	Valor Unitário	Valor Unitário	Valor Unitário	Valor Total
01	Rota 1	01	Mês	10	12.000,00	13.500,00	13.300,00	15.000,00	13.450,00	134.500,00
02	Rota 2	01	Mês	10	12.000,00	11.500,00	13.300,00	12.000,00	12.200,00	122.000,00
03	Rota 3	01	Mês	10	12.000,00	15.000,00	13.300,00	16.000,00	14.075,00	140.750,00
04	Rota 4	01	Mês	10	9.000,00	8.500,00	9.800,00	9.000,00	9.075,00	90.750,00
05	Rota 5	01	Mês	10	10.000,00	9.750,00	10.900,00	10.000,00	10.162,50	101.625,00
06	Rota 6	01	Mês	10	9.000,00	9.000,00	9.800,00	11.000,00	9.700,00	97.000,00
07	Rota 7	01	Mês	10	12.000,00	17.000,00	12.700,00	18.000,00	14.925,00	149.250,00
08	Rota 8	01	Mês	10	12.000,00	7.500,00	9.000,00	8.000,00	9.125,00	91.250,00
09	Rota 9	01	Mês	10	12.000,00	16.250,00	12.700,00	17.000,00	14.487,50	144.875,00
10	Rota 10	01	Mês	10	10.000,00	15.000,00	12.700,00	16.000,00	13.425,00	134.250,00
11	Rota 11	01	Mês	10	10.000,00	8.500,00	10.500,00	10.000,00	9.750,00	97.500,00
12	Rota 12	01	Mês	10	13.000,00	16.000,00	13.500,00	18.000,00	15.125,00	151.250,00
13	Rota 13	01	Mês	10	11.000,00	10.000,00	11.450,00	11.000,00	10.862,50	108.625,00
14	Rota 14	01	Mês	10	10.000,00	12.000,00	10.870,00	13.000,00	11.467,50	114.675,00
15	Rota 15	01	Mês	10	11.000,00	10.650,00	11.650,00	11.000,00	11.075,00	110.750,00
16	Rota 16	01	Mês	10	11.000,00	10.000,00	11.650,00	11.000,00	10.912,50	109.125,00
17	Rota 17	01	Mês	10	9.000,00	7.500,00	9.800,00	9.000,00	8.825,00	88.250,00
18	Rota 18	01	Mês	10	10.000,00	9.000,00	10.900,00	10.000,00	9.975,00	99.750,00
19	Rota 19	01	Mês	10	10.000,00	9.000,00	10.900,00	10.000,00	9.975,00	99.750,00
20	Rota 20	01	Mês	10	11.000,00	10.000,00	11.650,00	11.000,00	10.912,50	109.125,00
21	Rota 21	01	Mês	10	10.000,00	9.000,00	10.900,00	10.000,00	9.975,00	99.750,00
22	Rota 22	01	Mês	10	13.000,00	16.000,00	13.500,00	17.000,00	14.875,00	148.750,00
23	Rota 23	01	Mês	10	13.000,00	12.900,00	13.500,00	13.000,00	13.100,00	131.000,00
24	Rota 24	01	Mês	10	12.000,00	17.500,00	12.450,00	18.000,00	14.987,50	149.875,00
25	Rota 25	01	Mês	10	9.000,00	9.000,00	9.800,00	11.000,00	9.700,00	97.000,00
26	Rota 26	01	Mês	10	12.000,00	14.500,00	12.450,00	16.000,00	13.737,50	137.375,00
27	Rota 27	01	Mês	10	10.000,00	9.000,00	10.900,00	10.000,00	9.975,00	99.750,00
28	Rota 28	01	Mês	10	8.000,00	7.900,00	9.000,00	10.000,00	8.725,00	87.250,00
29	Rota 29	01	Mês	10	12.000,00	14.800,00	12.450,00	15.000,00	13.562,50	135.625,00
30	Rota 30	01	Mês	10	12.000,00	12.000,00	12.450,00	15.000,00	12.862,50	128.625,00
31	Rota 31	01	Mês	10	9.000,00	8.900,00	9.800,00	9.000,00	9.175,00	91.750,00
32	Rota 32	01	Mês	10	10.000,00	11.000,00	10.900,00	12.000,00	10.975,00	109.750,00
33	Rota 33	01	Mês	10	12.000,00	12.000,00	12.450,00	14.000,00	12.612,50	126.125,00
34	Rota 34	01	Mês	10	9.000,00	8.000,00	9.800,00	9.000,00	8.950,00	89.500,00
35	Rota 35	01	Mês	10	10.000,00	10.000,00	10.900,00	13.000,00	10.975,00	109.750,00
									Total	4.036.925,00

Carolina/MA, 23 de abril de 2024.


ILNARA DOS SANTOS E SILVA
Chefe da Divisão de Compras

Carolina/MA
Processo nº 017/2024
280
16/04/2024



ESTADO DO MARANHÃO
PREFEITURA MUNICIPAL DE CAROLINA
DIVISÃO DE COMPRAS

RESULTADO DA PESQUISA DE PREÇOS DE MERCADO

À Secretaria Municipal de Educação,

Encaminhamos o **Resultado da Pesquisa de Preços de Mercado** do **Processo Administrativo nº 017/2024-PMC**, cujo objeto é a **Contratação de empresa para prestação de serviços de Transporte Escolar**, de interesse da **Secretaria Municipal de Educação-SEMED**, no valor estimado de **R\$ 4.036.925,00 (quatro milhões trinta e seis mil novecentos e vinte e cinco reais)**, conforme Propostas de Preços e Mapa de Apuração.

Carolina/MA, 23 de abril de 2024.

ILNARA DOS SANTOS E SILVA
Chefe da Divisão de Compras